

PROGRAM ROZWOJU DZIELNICY REMBERTÓW
MIASTA STOŁECZNEGO WARSZAWY
DO 2020 ROKU

PROJEKT

Warszawa, luty 2013 r.

SPIS TREŚCI

Wstęp	
1. CHARAKTERYSTYKA DZIELNICY	
1.1 . Położenie geograficzne.....	
1.2 Uwarunkowania historyczne.....	
2. POWIERZCHNIA I LUDNOŚĆ	
2.1 Powierzchnia, wykorzystanie przestrzeni, struktura własności.....	
2.2 Ludność.....	
3. GOSPODARKA I RYNEK PRACY	
3.1 Strefa przedsiębiorczości.....	
3.2 Rynek pracy.....	
4. INFRASTRUKTURA TECHNICZNA	
4.1 Zaopatrzenie mieszkańców w ciepło, gaz, energię elektryczną.....	
4.2 Zaopatrzenie w wodę i odprowadzanie ścieków.....	
4.3 Układ komunikacyjny i stan infrastruktury drogowej.....	
4.4 Drogi.....	
4.5 transport zbiorowy.....	
4.6 Telekomunikacja.....	
5. POLITYKA I GOSPODARKA PRZESTRZENNA	
5.1 Studium uwarunkowań i kierunków zagospodarowania przestrzennego.....	
5.2 Miejscowe plany zagospodarowania przestrzennego.....	
5.3 Decyzje o warunkach zabudowy i zagospodarowania terenu.....	
5.4 Decyzje o ustaleniu lokalizacji inwestycji celu publicznego.....	
5.5 Pozwolenia na budowę w latach 2007-2011.....	
6. INFRASTRUKTURA SPOŁECZNA	
6.1 Oświata.....	
6.2 Kultura i rekreacja.....	
6.3 Sport.....	
7. TURYSTYKA I REKREACJA	
7.1 Walory przyrodnicze Rembertowa.....	
7.2 Tereny rekreacyjne.....	
7.3 Miejsca pamięci.....	
7.4 Obiekty zabytkowe.....	
8. MIESZKALNICTWO	
9. BEZPIECZEŃSTWO	
10. ZDROWIE	
11. BEZPIECZEŃSTWO SOCJALNE	
11.1 Ośrodek Pomocy Społecznej.....	
11.2 Świadczenia rodzinne i pomoc materialna.....	
11.3 Bezrobocie w Rembertowie.....	
12. AKTYWNOŚĆ SPOŁECZNA	
13. POZIOM SATYSFAKCJI MIESZKAŃCÓW	

Słownik najważniejszych pojęć

Analiza SWOT

- jedna z metod analitycznych stosowanych przy budowie strategii, planów. SWOT, akronim czterech angielskich słów:

Strengths (atuty, mocne strony), Weaknesses (słabe strony), Opportunities (szanse), Threads (zagrożenia).

Mocne strony miasta - czynniki mające (lub mogące mieć) pozytywny wpływ na rozwój miasta, wyróżniające miasto w sposób korzystny w otoczeniu, tworzące podstawy dla jego przyszłego rozwoju, podnoszące jego atrakcyjność i konkurencyjność w oczach mieszkańców, inwestorów, osób odwiedzających.

Słabe strony miasta - czynniki mające (lub mogące mieć) negatywny wpływ na rozwój miasta, utrudniające rozwój i realizację zamierzeń; braki w potencjałach, obniżające pozycję miasta zarówno w oczach mieszkańców, jak i podmiotów zewnętrznych.

Szanse dla miasta - czynniki w otoczeniu sprzyjające (lub mogące sprzyjać) rozwojowi miasta, umożliwiające eliminowanie słabości, wzmacnianie sił, uruchamianie nowych kierunków rozwoju.

Zagrożenia dla miasta - czynniki w otoczeniu utrudniające (lub mogące utrudniać) rozwój miasta, stanowiące bariery w przełamywaniu dzisiejszych trudności i blokujące możliwości podejmowania działań w różnych, istotnych z punktu widzenia rozwoju miasta dziedzinach.

Cel strategiczny - cel najwyższego rzędu, określa stan, jaki zamierza się osiągnąć w wyniku realizacji celów operacyjnych określonych w strategii.

Cel pośredni - cel podporządkowany celowi strategicznemu, wskazujący działania kierunkowe w obszarach definiowanych poprzez cele operacyjne.

Cel operacyjny - cel określający element Strategii/ Programu, który jest powiązany z konkretnymi programami operacyjnymi.

Infrastruktura - podstawowe urządzenia i instytucje świadczące usługi niezbędne do funkcjonowania społeczeństwa i zapewniające odpowiednie warunki bytu ludności.

Infrastruktura społeczna to urządzenia, które stanowią materialną podstawę przekazu usług socjalnych i kulturalnych – np. szpitale, domy pomocy społecznej, szkoły, obiekty kulturalne i sportowe. Jest to zespół urządzeń publicznych zaspokajających potrzeby socjalne, oświatowe i kulturalne ludności. Infrastruktura społeczna ma duże znaczenie dla rozwoju miasta.

Infrastruktura techniczna to podstawowe urządzenia, budynki i instytucje usługowe, których istnienie jest niezbędne do prawidłowego funkcjonowania gospodarki i społeczeństwa. Infrastruktura oznacza układ i wzajemne relacje elementów stanowiących całość. Infrastruktura wspiera działalność produkcyjną oraz służy rozwojowi produkcji, choć sama nie bierze bezpośredniego udziału w produkcji. Infrastruktura techniczna to urządzenia, sieci przesyłowe i związane z nimi obiekty świadczące podstawowe usługi dla określonej jednostki przestrzenno – gospodarczej w zakresie: energetyki, dostarczania ciepła, wody, usuwania ścieków i odpadów, transportu itp.

Jakość - stopień doskonałości wyrobu lub usługi, zespół cech i charakterystyk wyrobu lub usługi, które noszą w sobie zdolność zaspokojenia określonej potrzeby.

Jakość życia (*poziom życia*). Wskaźnik jakości życia to zwykle statystyczna ocena społeczeństwa wynikająca głównie z porównań wielu parametrów ekonomicznych zdrowotnych i środowiskowych dotyczących jej warunków życia. W modelach socjo-psychologicznych, *jakość życia* jest też widziana jako subiektywna ocena jednostki.

Kapitał społeczny to wartości oraz normy budujące zaufanie, a tym samym ułatwiające powstawanie więzi, struktur społecznych i współpracę. Ułatwia negocjacje.

Kierunki - istotne wskazania, co do zakresu, natężenia i docelowego efektu działań podejmowanych w ramach programów.

Miejscowe plany zagospodarowania przestrzennego - podstawowy instrument ustalający regulacje prawne oraz standardy zapewniające niekolizyjność funkcji i jakość przestrzeni miasta w poszczególnych strefach

Misja strategii - główne przesłane strategii rozwoju, wyobrażenie przyszłego stanu, intencja przekształceń.

Monitoring - proces systematycznego zbierania i analizowania informacji polegający na ocenie realizacji zadań i projektów w odniesieniu do przyjętych celów strategicznych.

Priorytet - cel operacyjny o najwyższej randze, którego realizacja ma przywilej pierwszeństwa.

Program operacyjny - zbiór projektów zbudowany z uwzględnieniem działań i zasad, wskazujący przedmiot podejmowanych działań, osobę odpowiedzialną za wykonanie i nadzór, harmonogram, koszt realizacji, źródła finansowania, wskaźniki oceny osiągnięcia wyznaczonych celów.

Program Rozwoju Lokalnego to zaplanowanie działania, ukierunkowane na tworzenie jak najkorzystniejszych warunków rozwoju, z pożytkiem dla lokalnej społeczności, przy optymalnym wykorzystaniu dostępnych zasobów finansowych, organizacyjnych i ludzkich. Program jest uszczegółowieniem zapisów Strategii Rozwoju Miasta.

Partnerstwo publiczno – prywatne - polega na współpracy jednostek samorządu terytorialnego z podmiotami prywatnymi w celu realizacji zadania publicznego.

Projekt - zbiór zadań wskazujący przedmiot podejmowanych działań, osobę odpowiedzialną za wykonanie i nadzór, harmonogram i koszt realizacji, źródła finansowania oraz wskaźniki oceny stopnia osiągnięcia wyznaczonych celów.

Rewitalizacja - złożony długofalowy proces przemian przestrzennych, społecznych i ekonomicznych w zdegradowanych częściach miast, przyczyniający się do poprawy jakości życia mieszkańców, przywrócenia ładu przestrzennego, a także do ożywienia gospodarczego i odbudowy więzi społecznych.

Strategia rozwoju - koncepcja działania zmierzającego do rozwoju miasta, przedstawiona w formie dokumentu zawierającego procedury osiągania zamierzonych celów, zawiera: diagnozę stanu istniejącego; analizę słabych i mocnych stron, szans i zagrożeń, wizji.

Studium uwarunkowań i kierunków zagospodarowania przestrzennego jest dokumentem planistycznym, określającym politykę zagospodarowania przestrzennego gminy. Ustalenia Studium są wiążące dla organów gminy przy sporządzaniu planów miejscowych. Studium nie jest przepisem prawa miejscowego, a zatem nie stanowi podstawy

do podejmowania decyzji administracyjnych, związanych z realizacją inwestycji w gminie.

Wizja miasta - pożądany obraz przyszłej sytuacji miasta, wskazuje główne wyzwania, przed którymi Miasto stoi, co stanowi podstawę określenia celów strategicznych.

Wskaźnik - narzędzie pomiaru osiągnięcia celu lub realizacji programów, projektów i zadań.

Zadanie - podstawowa jednostka realizacyjna służąca osiągnięciu wyznaczonych celów, wskazująca przedmiot zadania, osobę odpowiedzialną za wykonanie i nadzór, harmonogram realizacji, koszt realizacji i źródła finansowania.

Program Rozwoju Dzielnicy Rembertów m.st. Warszawy do 2020 roku

Geneza programu

Program Rozwoju Dzielnicy Rembertów m.st. Warszawy do 2020 roku przygotowany został jako dokument programowy ukierunkowujący politykę dzielnicy w zakresie rozwoju społeczno-gospodarczego w wyznaczonym horyzoncie czasowym.

Podstawę do podjęcia prac nad Programem stanowiły:

- Akty prawne miasta stołecznego Warszawy, m.in. Społeczna Strategia Warszawy, Strategia rozwoju miasta stołecznego Warszawy do 2020 roku
- Deklaracja Burmistrza Dzielnicy na początku kadencji dotycząca opracowania wieloletniego dokumentu strategicznego
- Nowy okres aplikowania o środki z budżetu Unii Europejskiej.

Warszawa posiada dokumenty strategiczne - Społeczna Strategia Warszawy do 2020 roku, Strategia rozwoju miasta stołecznego Warszawy do 2020 roku oraz wiele programów operacyjnych z zakresu różnych dziedzin. Dostosowanie założeń dokumentów strategicznych wraz z aktualizacją charakterystyki stanu i diagnozy pozycji rozwojowej dzielnicy stało się konieczne i wskazane. Operacjonalizacja ww. dokumentów daje szansę i możliwość realizowania założeń strategii Warszawy adekwatnie do potrzeb i oczekiwań mieszkańców Rembertowa.

Burmistrz Dzielnicy Rembertów m.st. Warszawy wraz z Zarządem, na początku kadencji złożyła deklarację wobec Rady Dzielnicy dotyczącą opracowania wieloletniego programu działania. Pierwsze kilkanaście miesięcy funkcjonowania Zarządu były poświęcone identyfikacji zasobów i problemów Rembertowa. Następnie podjęto decyzję współpracy z Urzędem m.st. Warszawy i opracowanie strategicznego dokumentu dzielnicy, który będzie spójny ze Strategią rozwoju miasta stołecznego Warszawy oraz Społeczną Strategią Warszawy.

Program rozwoju Rembertowa ma ściśle odniesienie do struktury programowania strategicznego państwa określonego w przepisach o zasadach prowadzenia polityki rozwoju.

Koncepcja takiego dokumentu, wynika z projektowanych działań w ramach nowej perspektywy finansowej Unii Europejskiej, a tym samym Polski do 2020 roku. Nie ma wątpliwości, że bez określenia ram programowych, kierunków interwencji publicznej oraz zakładanych rezultatów pozyskiwanie środków unijnych i włączenie ich w rządowe i samorządowe działania systemowe będzie prowadzić do rozproszenia środków i nie osiągnięcia zmian służących zmianom rozwojowym, a służyć będą jedynie zapewnieniu uzupełnienia wielu bieżących działań. Ponadto nowe uwarunkowania programowania i finansowania zakładają koncentrację działań na najbardziej istotnych dla rozwoju działaniach. Jak wskazuje się w dokumentach rządowych należy liczyć się z koniecznością podejmowania trudnych decyzji politycznych odnoszących się do obszarów interwencji czy sposobu ich wspierania (nie wszystkie potrzeby inwestycyjne w naszym kraju będą mogły być zaspokojone poprzez fundusze unijne).

Według nowej koncepcji Europejskiego Funduszu Społecznego na lata 2014-2020, przewiduje się finansowanie działań w obszarach:

- promowanie zatrudnienia i mobilności pracowników m.in. przez priorytety inwestycyjne zapewnianie dostępu do zatrudnienia osobom poszukującym pracy i nieaktywnym zawodowo, w tym podejmowanie lokalnych inicjatyw na rzecz zatrudnienia oraz wspieranie mobilności pracowników, trwałą integracją na rynku

pracy ludzi młodych bez pracy, którzy nie uczestniczą w kształceniu lub szkoleniu, aktywne i zdrowe starzenie się;

- inwestowanie w edukację, umiejętności i uczenie się przez całe życie m.in. poprzez priorytety inwestycyjne, ograniczenie przedwczesnego kończenia nauki szkolnej oraz zapewnienie równego dostępu do dobrej jakości edukacji elementarnej, kształcenia podstawowego i średniego, poprawę dostępności uczenia się przez całe życie, podniesienie umiejętności i kwalifikacji siły roboczej i zwiększenie dopasowania systemów kształcenia i szkolenia do potrzeb rynku pracy;
- promowanie włączenia społecznego i zwalczanie ubóstwa m.in. poprzez priorytety inwestycyjne, aktywną integrację, ułatwianie dostępu do niedrogich, trwałych oraz wysokiej jakości usług, w tym opieki zdrowotnej i usług socjalnych użyteczności publicznej, wspieranie ekonomii społecznej oraz lokalne strategie rozwoju realizowane przez społeczność;

Nie oznacza to oczywiście umniejszenia innych działań odnoszących się np. do ekologii, kultury, wypoczynku. Należy je jednak rozpatrywać w przedstawionym powyżej kontekście np. rozwoju lokalnego.

Program nie stanowi także realizacji ustawowych zobowiązań samorządu, ale stanowi wybór konkretnych wyselekcjonowanych działań, które mają szczególne znaczenie rozwojowe. Jest to o tyle istotne, iż dyskutowana jest kwestia wyodrębnienia polityki miejskiej jako odrębnej osi finansowania. W ramach tego możliwe jest również finansowanie działań na poziomie Warszawy. Dlatego też obok zadań ogólnomiejskich, służących rozwojowi Warszawy jako miasta i metropolii, niezbędne jest określenie priorytetów dzielnicowych.

Priorytety powinny odnosić się przede wszystkim do działań istotnych z punktu widzenia dzielnicy, które są możliwe do realizacji w ramach dzielnicy (oczywiście niekoniecznie w ramach obecnych środków finansowych) oraz jeśli to dla dzielnicy niezbędne, również tych wynikających z zadań miejskich. Jednak podstawą powinny być działania, które mogą być realizowane lokalnie.

Założenia metodologiczne

1. Założenia formalno – prawne

Z inicjatywy Burmistrza Dzielnicy powstały dokumenty regulujące prace nad Projektem Programu:

- Uchwała nr 75/295/2012 Zarządu Dzielnicy Rembertów m.st. Warszawy z dnia 24 maja 2012 roku,
- Zasady konstruowania Projektu Programu Rozwoju,
- Zarządzenie Burmistrza Dzielnicy Rembertów m.st. Warszawy w sprawie powołania zespołów zadaniowych.

Na podstawie ww. dokumentów powołano zespół koordynacyjny, konsultacyjny oraz zespoły zadaniowe. Zostały określone zadania oraz kompetencje poszczególnych zespołów

i realizatorów.

Skład zespołu koordynującego ds. opracowania Programu Rozwoju Dzielnicy Rembertów m.st. Warszawy do 2020 roku:

1. Burmistrz Dzielnicy Rembertów m.st. Warszawy
2. Przewodniczący Rady Dzielnicy Rembertów m.st. Warszawy
3. Dzielnicowy koordynator ds. opracowania Programu
4. Ekspert Biura Funduszy Europejskich Urzędu miasta stołecznego Warszawy

Zadania zespołu:

1. Monitorowanie harmonogramu realizacji Programu.
2. Powoływanie grup zespołów roboczych.
3. Organizowanie konsultacji Programu.
4. Prezentowanie założeń Programu na zewnątrz.

Skład zespołu konsultacyjnego ds. opracowania Programu Rozwoju Dzielnicy Rembertów m.st. Warszawy do 2020 roku w składzie:

1. Przedstawiciel Młodzieżowej Rady Dzielnicy.
2. Przedstawiciel Rembertowskiej Akademii Seniora.
3. Przedstawiciele klubów radnych Rady Dzielnicy (jeden przedstawiciel klubu)
4. Przedstawiciele Rad Osiedli (jeden przedstawiciel klubu).
5. Przedstawiciel Akademii Obrony Narodowej.

Zadania zespołu:

1. Udział w spotkaniach konsultacyjnych (diagnoza, wyznaczenie priorytetów rozwojowych Dzielnicy).
2. Opiniowanie projektu Programu Rozwoju Dzielnicy Rembertów m.st. Warszawy do 2020 roku.

Powołano 5 zespołów zadaniowych. Liderami zespołów zostali naczelnicy wydziałów Urzędu Dzielnicy lub dyrektorzy jednostek organizacyjnych.

Zadania i zasady pracy zespołów zadaniowych:

1. Zespoły opracowują cele strategiczne Programu Rozwoju Dzielnicy.
2. Wyznaczony lider kieruje pracą zespołu.
3. Członkowie zespołów pracują w ramach obowiązków służbowych.
4. Zakończenie pracy zespołów - Uchwała Rady Dzielnicy Rembertów m.st. Warszawy w sprawie przyjęcia Programu.

Zostały także określone kompetencje eksperta i koordynatora.

Zadania eksperta:

1. Konsultacje merytoryczne nad poszczególnymi etapami budowania Programu
 - Materiał do zespołów zostaje przesyłany po akceptacji eksperta
 - Wsparcie dla koordynatora poprzez kontakt z innymi ekspertami, dzieleniem się wiedzą i doświadczeniem, udostępnianie materiałów edukacyjnych.
 - Opracowanie wytycznych do realizacji projektu
2. Udział w posiedzeniach zespołu koordynacyjnego i zespołu konsultacyjnego.
3. Ocena formalna i merytoryczna całości dokumentu
4. Pisemne rekomendacje do Programu
5. Promocja Programu poprzez sygnowanie swoim nazwiskiem.

Zadania koordynatora

1. Monitoring realizacji projektu
 - Informacje dla zespołów o realizacji poszczególnych etapów (średnio raz w miesiącu)
 - Sprawozdania z realizacji oraz przedstawianie planu Burmistrzowi Dzielnicy (średnio raz w miesiącu)
 - Przedstawianie wniosków w sprawie zmian w realizacji projektu
2. Organizacja poszczególnych etapów realizacji

- Opracowywanie materiałów przygotowanych przez zespoły
- Komunikacja pomiędzy realizatorami projektu
- Organizacja spotkań zespołów konsultacyjnego i koordynacyjnego
- Koordynacja nad konstruowaniem całości dokumentu
- Reprezentowanie idei programu na zewnątrz
- Komunikacja i współpraca z ekspertem
- Współpraca z Biurem Funduszy Europejskich oraz Centrum Komunikacji Społecznej

3. Przygotowanie projektów dokumentów prawa lokalnego dotyczących przyjęcia Programu (Uchwała Zarządu, Uchwała Rady Dzielnic).

Ustalono zasady pracy nad projektem Programu:

1. Formy komunikacji

- Poczta elektroniczna
- Telefon
- Kontakt osobisty

Preferowaną formą przesyłania materiałów jest poczta elektroniczna. Koordynator jest odpowiedzialny za przesyłanie materiałów do eksperta

2. Zatwierdzanie dokumentów

Wypracowane materiały przez zespoły są przesyłane do koordynatora, następnie przez niego opracowywane i przesyłane do eksperta. Po jego sugestjach materiał ulega modyfikacji przez zespoły. Ostateczny materiał zatwierdza zespół koordynacyjny

Formy i metody pracy

Prace nad dokumentem miały różne formy i metody:

- a) Prace własne zespołu koordynacyjnego, zaproszonych specjalistów i doradców (monitoring poszczególnych etapów realizacji, konsultacje)
- b) Seminaria zespołów poświęcone m.in.:
 - dyskusji nad kluczowymi problemami i wyzwaniem dla Rembertowa: Analiza SWOT,
 - Kierunek rozwoju Rembertowa.
 - Cel główny, cele szczegółowe oraz priorytety rozwoju,
- c) Przygotowanie i opracowanie diagnozy społeczno-gospodarczej Dzielnic
 - Analiza dostępnych diagnoz,
 - Przygotowanie materiałów diagnostycznych przez Urząd Dzielnic i jednostki organizacyjne,
 - Opracowanie materiałów uzupełniających.
- d) Warsztaty zespołów zadaniowych
- e) Konsultacje społeczne

Prace nad dokumentem opierały się na zasadzie partycypacji społecznej. Zgodnie z tą zasadą uczestnicy nie tylko byli informowani o działaniach, ale wszystkie przedsięwzięcia były konsultowane a przede wszystkim wspólnie konstruowali najważniejszy dokument strategiczny Rembertowa. W trakcie budowania Programu Rozwoju Rembertowa nastąpiły interakcje pomiędzy uczestnikami procesu, którzy posiadali różne doświadczenia. Łączyła realizatorów zadeklarowana chęć pracy na rzecz rozwoju Rembertowa. Byli to ludzie z różnych środowisk: przedstawiciele administracji samorządu, radni, przedstawiciele organizacji obywatelskich, przedsiębiorcy, społecznicy. W procesie budowania Programu Rozwoju Rembertowa pojawiło się zaufanie, budowanie jedności grupowej oraz umiejętność pracy zespołowej. W dokumencie czytelnik nie

znajdzie ww. zjawisk jednak jest to jedno z najważniejszych osiągnięć Programu. Około 100 osób wspólnie wypracowało Program Rozwoju Rembertowa na siedem lat. Osoby zaangażowane w proces postrzegały Rembertów jako miejsce ciągle pojawiających się szans rozwojowych, które sprawna organizacja powinna wykorzystać.

**Spójność Programu Rozwoju Lokalnego Dzielnicy Rembertów
z dokumentami strategicznymi m.st. Warszawy**

Program Rozwoju Dzielnicy Rembertów m. st. Warszawy	Strategia Rozwoju m.st. Warszawy	Spółeczna Strategia Warszawy
	HORYZONT CZASOWY	
2020 r.	2020 r.	2020 r.
	CEL GŁÓWNY	
Rembertów obszarem zintegrowanego, przyjaznego sąsiedztwa o wysokim standardzie życia z wszechstronnie rozbudowanymi funkcjami kulturalnymi, oświatowymi, sportowo-rekreacyjnymi, nowoczesną i wygodną infrastrukturą komunikacyjną, socjalną i usługową.	Misją samorządu Warszawy, stolicy Rzeczypospolitej Polskiej, miasta o bogatych tradycjach, jest osiągnięcie jak najwyższego poziomu zaspokojenia potrzeb mieszkańców oraz zajęcie przez Warszawy znaczącego miejsca wśród najważniejszych metropolii europejskich.	Warszawę 2020 roku widzimy jako atrakcyjną, nowoczesną, dynamicznie rozwijającą się metropolię z gospodarką opartą na wiedzy, środkowoeuropejskie centrum finansowe, miasto zajmujące znaczące miejsce wśród najważniejszych stolic europejskich. Warszawa w naszej wizji to wspólnota otwarta i dostępna, miasto wysokiej jakości życia, ważne centrum kultury europejskiej o dobrze zorganizowanej przestrzeni publicznej – „miasto z duszą”.
	CELE SZCZEGÓŁOWE STRATEGICZNE,	
1. Dążenie do zapewnienia spójności społecznej i gospodarczej	1. Poprawa jakości życia i bezpieczeństwa mieszkańców Warszawy 2. Wzmocnienie poczucia tożsamości mieszkańców poprzez pielęgnowanie tradycji, rozwój kultury i pobudzanie aktywności społecznej	1. Zintegrowana polityka społeczna 2. Wzrost potencjału społecznego 3. Integracja i reintegracja społeczna i zawodowa
2. Systemowa poprawa gospodarowania przestrzenią	5. Osiągnięcie w Warszawie trwałego ładu przestrzennego	1. Zintegrowana polityka społeczna 2. Wzrost potencjału społecznego
3. Wykorzystanie potencjału i szans związanych z sytuacją demograficzną Dzielnicy Rembertów;	1. Poprawa jakości życia i bezpieczeństwa mieszkańców Warszawy 4. Rozwój nowoczesnej gospodarki opartej na wiedzy i badaniach rynkowych	1. Zintegrowana polityka społeczna 2. Wzrost potencjału społecznego 3. Integracja i reintegracja społeczna i zawodowa
4. Wykorzystanie potencjału przyrodniczo – historycznego dzielnicy celem stworzenia kompleksowej oferty rekreacyjno-turystycznej.	2. Wzmocnienie poczucia tożsamości mieszkańców poprzez pielęgnowanie tradycji, rozwój kultury i pobudzanie aktywności społecznej	2. Wzrost potencjału społecznego

	4.Rozwój nowoczesnej gospodarki opartej na wiedzy i badaniach rynkowych	
	PRIORYTETY CELE OPERACYJNE DZIAŁANIA	
Priorytet I. Zapewnienie spójności społecznej	1.1 Podniesienie poziomu i dostępności usług publicznych, w tym oświaty, kultury, 2.4 Aktywizacja społeczności lokalnych i organizacji pozarządowych 5.3 Zorganizowanie lokalnych przestrzeni publicznych sprzyjających integracji społecznej 2.3 Zwiększenie atrakcyjności Warszawy dla mieszkańców i turystów	1.1 Powiązanie rozwoju ekonomiczno-społecznego 1.2 Zintegrowane strategie i programy polityki społecznej 1.3. Zintensyfikowanie współpracy różnych środowisk 1.4. Tworzenie instrumentów partnerstwa 2.1. Podniesienie jakości i konkurencyjności kapitału ludzkiego Warszawy jako czynnika decydującego o szansach rozwoju. 2.3 Partnerstwo z sektorem obywatelskim 3.7. Zwiększenie dostępu do usług na rzecz (re)integracji społeczno zawodowej wszystkich mieszkańców aglomeracji warszawskiej 3.9. Stworzenie rozwiązań dla spójnego systemu wsparcia
Priorytet II. Zapewnienie spójności i integralności komunikacyjnej i technicznej dzielnicy, w tym na rzecz zrównoważonego rozwoju	1.5 Zapewnienie wysokiej jakości usług infrastrukturalnych 1.6 Zapewnienie sprawnego i bezpiecznego przemieszczania się w mieście osób i towarów 3.1 Zapewnienie sprawnej komunikacji wewnętrznej i zewnętrznej obszaru metropolitalnego Warszawy	1.1 Powiązanie rozwoju ekonomiczno-społecznego 1.3. Zintensyfikowanie współpracy różnych środowisk 2.3 Partnerstwo z sektorem obywatelskim 3.3 Poprawa współpracy z przedsiębiorcami
Priorytet III. Diagnoza stanu zagospodarowania przestrzennego Priorytet IV. Poprawa jakości zagospodarowania przestrzennego	2.2 Wykreowanie nowych atrakcji i przedsięwzięć kulturalnych na światowym poziomie, które byłyby znakiem firmowym miasta 4.3 Stworzenie korzystnych warunków do prowadzenia działalności gospodarczej i inwestowania 5.4 Integracja przestrzenna lewobrzeżnej i prawobrzeżnej Warszawy 5.1 Uporządkowanie struktury przestrzennej miasta z wyłączeniem spod zabudowy zwartych terenów zieleni tworzących układ przyrodniczy 5.3 Zorganizowanie lokalnych przestrzeni publicznych sprzyjających integracji społecznej	1.1 Powiązanie rozwoju ekonomiczno-społecznego 1.2 Zintegrowane strategie i programy polityki społecznej 1.3. Zintensyfikowanie współpracy różnych środowisk 1.4. Tworzenie instrumentów partnerstwa 2.1. Podniesienie jakości i konkurencyjności kapitału ludzkiego Warszawy jako czynnika decydującego o szansach rozwoju. 2.3 Partnerstwo z sektorem obywatelskim 3.7. Zwiększenie dostępu do usług na rzecz (re)integracji społeczno zawodowej wszystkich mieszkańców aglomeracji warszawskiej 3.9. Stworzenie rozwiązań dla spójnego systemu wsparcia

<p>Priorytet V. Wzmocnienie jakości życia rembertowskich rodzin</p>	<p>2.4 Aktywizacja społeczności lokalnych i organizacji pozarządowych 5.3 Zorganizowanie lokalnych przestrzeni publicznych sprzyjających integracji społecznej 3.1 Zapewnienie sprawnej komunikacji wewnętrznej i zewnętrznej obszaru metropolitalnego Warszawy 2.1 Umocnienie tradycji m.st. Warszawy oparte na dziedzictwie kulturowym i przyrodniczym</p>	<p>1.1 Powiązanie rozwoju ekonomiczno-społecznego 1.2 Zintegrowane strategie i programy polityki społecznej 1.3. Zintensyfikowanie współpracy różnych środowisk 1.4. Tworzenie instrumentów partnerstwa 2.1. Podniesienie jakości i konkurencyjności kapitału ludzkiego Warszawy jako czynnika decydującego o szansach rozwoju. 2.3 Partnerstwo z sektorem obywatelskim 3.7. Zwiększenie dostępu do usług na rzecz (re)integracji społeczno -zawodowej wszystkich mieszkańców aglomeracji warszawskiej 3.9. Stworzenie rozwiązań dla spójnego systemu wsparcia</p>
<p>Priorytet VI. Podniesienie jakości pracy rembertowskich szkół i przedszkoli w zakresie nauczania, wychowania i bezpieczeństwa</p>	<p>1.5 Zapewnienie wysokiej jakości usług infrastrukturalnych 1.6 Zapewnienie sprawnego i bezpiecznego przemieszczania się w mieście osób i towarów 2.1 Umocnienie tradycji m.st. Warszawy oparte na dziedzictwie kulturowym i przyrodniczym 3.1 Zapewnienie sprawnej komunikacji wewnętrznej i zewnętrznej obszaru metropolitalnego Warszawy</p>	<p>1.1 Powiązanie rozwoju ekonomiczno-społecznego 1.2 Zintegrowane strategie i programy polityki społecznej 1.3. Zintensyfikowanie współpracy różnych środowisk 1.4. Tworzenie instrumentów partnerstwa 2.1. Podniesienie jakości i konkurencyjności kapitału ludzkiego Warszawy jako czynnika decydującego o szansach rozwoju. 2.3 Partnerstwo z sektorem obywatelskim 3.7. Zwiększenie dostępu do usług na rzecz (re)integracji społeczno zawodowej wszystkich mieszkańców aglomeracji warszawskiej 3.8. Wspieranie rodziny w samodzielnym wypełnianiu podstawowych funkcji 3.9. Stworzenie rozwiązań dla spójnego systemu wsparcia</p>
<p>Priorytet VII Wzmocnienie potencjału mieszkańców dzielnicy Rembertów w zakresie aktywnego uczestnictwa na rynku pracy</p>	<p>2.4 Aktywizacja społeczności lokalnych i organizacji pozarządowych 3.1 Zapewnienie sprawnej komunikacji wewnętrznej i zewnętrznej obszaru metropolitalnego Warszawy 4.3 Stworzenie korzystnych warunków do prowadzenia działalności gospodarczej i inwestowania 5.3 Zorganizowanie lokalnych przestrzeni publicznych sprzyjających integracji społecznej</p>	<p>3.3 Poprawa współpracy z przedsiębiorcami 3.6. Wspieranie tworzenia miejsc pracy na otwartym i półotwartym rynku pracy 3.7. Zwiększenie dostępu do usług na rzecz (re)integracji społeczno zawodowej wszystkich mieszkańców aglomeracji warszawskiej 3.8. Wspieranie rodziny w samodzielnym wypełnianiu podstawowych funkcji 3.9. Stworzenie rozwiązań dla spójnego systemu wsparcia</p>

<p>Priorytet VIII. Poprawa jakości funkcjonowania osób starszych</p>	<p>1.5 Zapewnienie wysokiej jakości usług infrastrukturalnych 2.4 Aktywizacja społeczności lokalnych i organizacji pozarządowych 3.1 Zapewnienie sprawnej komunikacji wewnętrznej i zewnętrznej obszaru metropolitalnego Warszawy 5.3 Zorganizowanie lokalnych przestrzeni publicznych sprzyjających integracji społecznej</p>	<p>1.2 Zintegrowane strategie i programy polityki społecznej 1.3. Zintensyfikowanie współpracy różnych środowisk 1.4. Tworzenie instrumentów partnerstwa 3.3 Poprawa współpracy z przedsiębiorcami 3.7. Zwiększenie dostępu do usług na rzecz (re)integracji społeczno zawodowej wszystkich mieszkańców aglomeracji warszawskiej 3.8. Wspieranie rodziny w samodzielnym wypełnianiu podstawowych funkcji 3.9. Stworzenie rozwiązań dla spójnego systemu wsparcia 3.10. Poprawa stanu zdrowia</p>
<p>Priorytet IX. Podnoszenie standardów funkcjonowania infrastruktury kultury, sportu i turystyki</p>	<p>1.5 Zapewnienie wysokiej jakości usług infrastrukturalnych 2.4 Aktywizacja społeczności lokalnych i organizacji pozarządowych 3.1 Zapewnienie sprawnej komunikacji wewnętrznej i zewnętrznej obszaru metropolitalnego Warszawy 5.2 Zorganizowanie reprezentacyjnych przestrzeni publicznych w centralnym obszarze miasta</p>	<p>1.1 Powiązanie rozwoju ekonomiczno-społecznego 1.2 Zintegrowane strategie i programy polityki społecznej 1.3. Zintensyfikowanie współpracy różnych środowisk 1.4. Tworzenie instrumentów partnerstwa 3.2. Poprawa adekwatności i efektywności usług w obszarze integracji i reintegracji społecznej i zawodowej 3.8. Wspieranie rodziny w samodzielnym wypełnianiu podstawowych funkcji 3.9. Stworzenie rozwiązań dla spójnego systemu wsparcia 3.10. Poprawa stanu zdrowia</p>

Etapy konstruowania Programu Rozwoju

Opracowanie „Programu Rozwoju Dzielnicy Rembertów m.st. Warszawy do 2020 roku” (zwanej dalej Programem Rozwoju Rembertowa) trwało około 11 miesięcy.

1. Konsultacje z przedstawicielami Urzędu m.st. Warszawy w sprawie współpracy

Idea konstruowania Programu spotkała się z akceptacją Pana Michała Olszewskiego, Zastępcy Prezydenta m.st. Warszawy, odpowiedzialnego min. za politykę rozwoju miasta i pozyskiwanie funduszy europejskich. Pani Burmistrz Dzielnicy uzyskała deklarację współpracy Urzędu m.st. Warszawy podczas konstruowania ww. dokumentu.

W konsekwencji Biuro Funduszy Europejskich i Centrum Komunikacji Społecznych zapewniło pomoc merytoryczną eksperta oraz konsultacje społeczne.

2. Przygotowanie dokumentacji formalno - prawnej

Z inicjatywy Burmistrza Dzielnicy powstały dokumenty regulujące prace nad Projektem Programu:

- Uchwała Zarządu Dzielnicy Rembertów m.st. Warszawy
- Zasady konstruowania Projektu Programu Rozwoju
- Zarządzenie Burmistrza Dzielnicy Rembertów m.st. Warszawy w sprawie powołania zespołów zadaniowych

3. Gromadzenie materiału diagnostycznego oraz przygotowania konspektu diagnozy społeczno -gospodarczej dzielnicy

Jednym z pierwszych działań było zgromadzenie materiałów diagnostycznych opisujących Rembertów. Został wykorzystany dotychczasowy dorobek analityczny dzielnicy.

Postanowiono poddać analizie następujące materiały:

- przygotowane w związku z pracami nad priorytetami społecznymi dzielnicy w 2010 roku;
- sprawozdania instytucji dzielnicowych , min. Ośrodek Pomocy Społecznej, Domy Kultury;
- dokumenty związane z przygotowaniem lokalnego programu rewitalizacji;
- analiza dotychczas przygotowywanych do innych dokumentów strategicznych opracowanych na potrzeby dzielnicy lub miasta;
- materiały statystyczne Wojewódzkiego Urzędu Statystycznego i Urzędu miasta stołecznego Warszawy dotyczące sytuacji dzielnicy oraz dane porównawcze dzielnicy na tle miasta.
- Diagnoza wtórna – opracowanie materiałów diagnostycznych na podstawie istniejącej dokumentacji.

4. Przygotowanie analizy SWOT

Podczas wspólnych posiedzeń zespoły opracowały analizę SWOT Rembertowa. Określono mocne i słabe strony Dzielnicy a także szanse i zagrożenia rozwoju.

5. Określenie celu głównego oraz celów szczegółowych

Zespół, na podstawie danych wyjściowych oraz dotychczas przygotowanych priorytetów społecznych dzielnicy, zwłaszcza na bazie materiału o szansach i zagrożeniach lub specjalnie przygotowanego SWOT zaproponował cel główny programu oraz cele szczegółowe.

6. Operacjonalizacja celów, określenie kierunków interwencji publicznej

Powołano 5 zespołów w zadaniowych w następujących obszarach

- Kapitał ludzki (3 podzespoły: bezpieczeństwo, oświata, problemy społeczne)
- Integracja społeczna
- Inwestycje
- Zagospodarowanie przestrzenne
- Kapitał przyrodniczo-historyczny (2 podzespoły: sport, środowisko)

W pracach zespołów udział wzięli przedstawiciele samorządu dzielnicy i podległych mu jednostek (m.in. edukacja, pomoc społeczna, kultura), przedstawiciele działających w dzielnicy organizacji obywatelskich z różnych środowisk. Obok organizacji obywatelskich, obecni byli przedstawiciele rad osiedlowych. Zostali również zaproszeni przedstawiciele lokalnego biznesu.

Zespoły określiły kierunki interwencji publicznej (konkretne przedsięwzięcia) oraz ich pomiar, przygotowano wstępny harmonogram realizacji Programu.

7. Konsultacje społeczne

Konsultacje społeczne odbyły się w na przełomie lutego i marca 2013 roku. Projekt Programu został przedstawiony na stronie internetowej Urzędu, ulotkach informacyjnych, gazecie lokalnej, podczas spotkań z mieszkańcami.

Miały następujące formy:

- Spotkania z mieszkańcami
- Konsultacje internetowe
- pisemne wypowiedzi – 3 miejsca zbierania informacji

Przy współpracy moderatorów z Centrum Komunikacji Społecznej oraz Rad Osiedli zostały zorganizowane spotkania z mieszkańcami. Przedsięwzięcie odbywało się w godzinach wieczornych w czterech punktach Rembertowa. Wybrano miejsca dobrze skomunikowane z innymi osiedlami. Wybrano następujące lokalizacje: Dom Kultury Rembertów, Dom Kultury Wygoda, Urząd Dzielnicy Rembertów, Akademia Obrony Narodowej. Podczas spotkań przedstawiono projekt Programu, w szczególności cel główny, cele szczegółowe, priorytety, kierunki interwencji publicznej.

8. Opracowanie pełnej wersji dokumentu

Po odbyciu konsultacji, na podstawie przeprowadzonych dyskusji, nastąpiło skorygowanie dotychczasowych zapisów

9. Przygotowania dokumentu prawa lokalnego

- Konsultacje projektu podczas komisji Rady Dzielnicy
- Uchwała Rady Dzielnicy Rembertów w sprawie przyjęcia „Programu Rozwoju Rembertowa m.st. Warszawy do 2020 roku”.

Cel główny, cele szczegółowe, priorytety

Cel główny Programu Rozwoju:

Rembertów obszarem zintegrowanego, przyjaznego sąsiedztwa o wysokim standardzie życia z wszechstronnie rozbudowanymi funkcjami kulturalnymi, oświatowymi, sportowo-rekreacyjnymi, nowoczesną i wygodną infrastrukturą komunikacyjną, socjalną i usługową.

Cel główny, realizowany będzie poprzez następujące cele szczegółowe:

- **Cel 1.** Dążenie do zapewnienia spójności społecznej i gospodarczej;
- **Cel 2.** Systemowa poprawa gospodarowania przestrzenią;
- **Cel 3.** Wykorzystanie potencjału i szans związanych z sytuacją demograficzną Dzielnicy Rembertów;
- **Cel 4.** Wykorzystanie potencjału przyrodniczo – historycznego dzielnicy celem stworzenia kompleksowej oferty rekreacyjno, turystycznej.

Cel główny i cele szczegółowe realizowane będą przez dziesięć priorytetów oraz czterdzieści dwa konkretne kierunki interwencji publicznej (działania):

Cel 1 Dążenie do zapewnienia spójności społecznej i gospodarczej

Priorytet I. Zapewnienie spójności społecznej

Działanie I.1 Wsparcie rozwoju organizacji obywatelskich oraz dialogu publiczno-społecznego poprzez udział w stworzeniu wieloletniego programu współpracy z organizacjami pozarządowymi, rozwój inicjatyw lokalnych, rozwój organizacji młodzieżowych.

Działanie I.2. Poprawa komunikacji społecznej pomiędzy urzędem dzielnicy, mieszkańcami, poprzez poprawę jakości działań komunikacyjnych urzędu i jednostek mu podległych, rozbudowę nowych form komunikacji i dostępu do informacji publicznej, zwiększenie współpracy z radami osiedli.

Działanie I.3. Tworzenie miejsc integracji mieszkańców w szczególności, Aleja Chwały – upamiętniająca Powstanie Listopadowe (jako wizytówka Dzielnicy), budowę Centrum Kultury wraz z zagospodarowaniem terenu przy ul. Paderewskiego, budowa tras rowerowych (m.in. wzdłuż ul. Marsa i Żołnierskiej w kierunku Centrum, Mokry Ług, Polanka, Cyrulików kierunek Wesoła, al. Komandosów kierunek cmentarz) oraz wsparcie tworzenia wielofunkcyjnego centrum handlowego (pełniącego funkcje kulturalne).

Działanie I.4. Rozbudowa infrastruktury teleinformacyjnej, poprzez instalację Internetu bezprzewodowego w oparciu o technologię WIFI w wybranych lokalizacjach dzielnicy oraz rozwój punktów na terenie dzielnicy z bezpłatnym dostępem do Internetu.

Priorytet II. Zapewnienie spójności i integralności komunikacyjnej i technicznej dzielnicy, na rzecz zrównoważonego rozwoju

Działanie II.1. Podejmowanie działań na rzecz polepszenia powiązań transportowych dzielnicy z otoczeniem poprzez wspieranie ponaddzielnicowych inwestycji

komunikacyjnych, w tym realizacji projektu "Modernizacja i rozbudowa Warszawskiego Węzła Kolejowego".

Działanie II.2. Rozbudowa i modernizacja sieci dróg dzielnicowych i infrastruktury drogowej w celu poprawy bezpieczeństwa oraz likwidacji barier komunikacyjnych dzielnicy.

Działanie II.3. Działania zmierzające do zapewnienia mieszkańcom wody o dobrych parametrach jakościowych oraz zwiększenia obszaru Dzielnicy objętego systemem kanalizacji sanitarnej.

Działanie II.4. Rozbudowa i modernizacja dzielnicowej infrastruktury odwodnieniowej, celem likwidacji lokalnych rozlewisk i podtopień.

Działanie II.5. Promowanie rozwiązań technicznych służących ochronie środowiska.

Działanie II.6. Zapewnienie mieszkańcom dostaw energii elektrycznej i gazu sieciowego.

Cel 2 Systemowa poprawa gospodarowania przestrzenią

Priorytet III. Diagnoza stanu zagospodarowania przestrzennego

Działanie III.1. Analiza prawna i ocena uwarunkowań istniejącego stanu zagospodarowania przestrzennego w tym analiza obowiązujących aktów prawa miejscowego i ocena ich zgodności z przepisami prawnymi i ustaleniami Planu Zagospodarowania Przestrzennego Województwa Mazowieckiego.

Działanie III.2. Określenie zapotrzebowania na tereny inwestycyjne z uwzględnieniem potrzeb kształtowania przestrzeni publicznych, infrastruktury społecznej, uzbrojenia terenów, obsługi komunikacyjnej, potrzeb obronności i bezpieczeństwa państwa oraz zapotrzebowania społecznego na różne formy budownictwa.

Priorytet 4. Poprawa jakości zagospodarowania przestrzennego

Działanie IV.1. Opracowanie lokalnych zasad kształtowania przestrzeni oraz wskaźników zagospodarowania terenu, wskaźników intensywności zabudowy, powierzchni biologicznej czynnej, wysokości zabudowy, liczby miejsc do parkowania, gabarytów zabudowy w odniesieniu do wybranych obszarów urbanistycznych¹.

Działanie IV. 2. Sporządzenie Studium zagospodarowania rekreacyjnego terenów leśnych wraz z ich otoczeniem.

Działanie IV.3. Sporządzenie Studium rozwiązań komunikacyjnych na terenie dzielnicy.

Działanie IV.4. Wzmocnienie jakościowe planowania przestrzennego poprzez sporządzenie miejscowych planów zagospodarowania przestrzennego dla terenów nieobjętych planami miejscowymi oraz sporządzenie zmian planów nie spełniających obecnie obowiązujących. Opracowanie wieloletniego programu sporządzenia planów miejscowych oraz zmian planów obowiązujących z uwzględnieniem:

1) rozwoju przestrzennego zgodnego z wizerunkiem Dzielnicy i poszanowaniem ładunku przestrzennego,

2) podniesienia jakości przestrzeni publicznej, konieczność stworzenia centrum Rembertowa w formie tzw. Serca Rembertowa.

Cel. 3 Wykorzystanie potencjału i szans związanych z sytuacją demograficzną Dzielnicy Rembertów

Priorytet V. Wzmocnienie jakości życia rembertowskich rodzin

Działanie V.1 Tworzenie przyjaznych warunków dla życia i rozwoju rodzin, poprzez diagnozowanie sytuacji rodzin na potrzeby planowania usług społecznych służących realizacji miejskiej polityki rodzinnej na terenie Dzielnicy, udostępnianie informacji o ofercie usług dla rodziny oraz otwarcie przestrzeni publicznej dla rodziny i rozbudowa infrastruktury społecznej, w szczególności

- 1) Rozbudowa sieci form opieki dla dzieci w wieku 0- 3, budowa żłobka lub adaptacja istniejącej infrastruktury
- 2) Utworzenie dodatkowych miejsc w przedszkolach
- 3) Utworzenie klubu dla młodzieży z wykorzystaniem istniejącej infrastruktury dzielnicy
- 4) Realizacja inwestycji budownictwa komunalnego

Działanie V.2 Niesienie pomocy rodzinom w najtrudniejszej sytuacji poprzez świadczenie zintegrowanej oferty usług w ramach lokalnego systemu wsparcia, w tym usług społecznych o charakterze środowiskowym w zakresie aktywnej integracji.

Działanie V.3. Zapewnienie wsparcia rodzicom, które przeżywają trudności w opiece i wychowywaniu dzieci, prowadzeniu gospodarstwa domowego i pełnieniu podstawowych ról społecznych, zapewnienie dzieciom pieczy zastępczej oraz reintegracja rodzin oraz zapewnienie wsparcia rodzicom biologicznym dzieci, które zostały umieszczone w pieczy zastępczej.

Działanie V.4 Ograniczenie występowania uzależnień oraz ich negatywnych skutków społecznych, w szczególności poprzez działania diagnostyczne, profilaktykę (edukacja, środowiskowe formy wsparcia, poradnictwo), programy zagospodarowania czasu wolnego dzieci i młodzieży, dorosłych oraz programy promowania zdrowego stylu życia, programy pomocy psychospołecznej dla rodzin w formie warsztatów, grup wsparcia z elementami działań socjoterapeutycznych, mających na celu zapobieganie wykluczeniu społecznemu.

Działanie V.5. Ograniczenie skali występowania zjawiska przemocy w rodzinie, poprzez podnoszenie poziomu świadomości społecznej, kampanie społeczne, prace zespołu interdyscyplinarnego i grup roboczych oraz prowadzenie procedury Niebieskich Kart.

Priorytet VI. Podniesienie jakości pracy rembertowskich szkół i przedszkoli w zakresie nauczania, wychowania i bezpieczeństwa

Działanie VI.1. Przeprowadzenie kompleksowej diagnozy jakości pracy szkół i przedszkoli.

Działanie VI.2. Przygotowanie dzielnicowego programu poprawy jakości pracy przedszkoli i szkół w wymiarze opiekuńczo – wychowawczym; edukacyjnym i profilaktycznym.

Ustalenie z kuratorium oświaty zasad współdziałania niań w Dzielnicy na rzecz podniesienia jakości edukacji.

Działanie VI.3. Poprawa stanu bezpieczeństwa w rejonach placówek oświatowych m.in. poprzez zapewnienie obecności służb porządkowych w rejonach placówek, boisk i placów zabaw, miejsc wypoczynku dzieci i młodzieży.

Priorytet VII Wzmocnienie potencjału mieszkańców Dzielnicy Rembertów w zakresie aktywnego uczestnictwa na rynku pracy

Działanie VII.1. Wzmocnienie profilaktyki bezrobocia, szczególnie bezrobocia długotrwałego, poprzez wspieranie rodziców dzieci do lat 3 oraz rodziców dzieci w wieku przedszkolnym w podjęciu zatrudnienia, kampanie informacyjne nt. najbliższych żłobków, przedszkoli, szkolenie i zatrudnienie opiekunów dziennych oraz promocja legalnego zatrudniania niań.

Działanie VII.2. Zwiększenie poziomu świadomości społecznej dotyczącej ekonomii społecznej oraz jej promocja poprzez zorganizowanie punktu informacyjnego nt. przedsiębiorczości społecznej/ekonomii społecznej, szkolenia z tworzenia spółdzielni socjalnych i innych podmiotów ekonomii społecznej, zorganizowanie spółdzielni socjalnej przez osoby prawne na terenie dzielnicy.

Działanie VII.3. Wzmocnienie przedsiębiorczości wśród mieszkańców Dzielnicy Rembertów, poprzez działania informacyjne w zakresie zatrudniania i prowadzenia działalności gospodarczej.

Działanie VII.4. Wspieranie przedsiębiorców działających na terenie Rembertowa poprzez promowanie lokalnych przedsiębiorców i współpracę z lokalnymi przedsiębiorcami (wspólne akcje, festyny, kampanie na rzecz lokalnych społeczności).

Działanie VII.5. Zwiększenie umiejętności skutecznego poszukiwania pracy wśród mieszkańców dzielnicy Rembertów poprzez zorganizowanie we współpracy z Powiatowym Urzędem Pracy konsultacje i warsztaty w zakresie poradnictwa zawodowego i Klubu Pracy.

Priorytet VIII. Poprawa jakości funkcjonowania osób starszych

Działanie VIII.1. Promowanie i wspieranie form aktywności seniorów poprzez animację i promowanie aktywności prospołecznych wśród seniorów, poprzez działanie Klubu Seniora oraz Rembertowskiej Akademii Seniora.

Działanie VIII.2. Wspieranie i budowa solidarności międzypokoleniowej poprzez wolontariat osób starszych, organizację imprez o charakterze wielopokoleniowym (festyny, konkursy).

Działanie VIII.3. Zapewnienie szerokiej oferty usług społecznych, w szczególności organizację usług opiekuńczych, specjalistycznych, rehabilitacyjnych, oraz rozszerzenie oferty instytucji m.in. Domu Dziennego Pobytu.

Działanie VIII.4. Zwiększenie dostępności przestrzeni użyteczności publicznej dla osób starszych i niepełnosprawnych.

Działanie VIII.5. Utworzenie zespołu ZOZ ds. opieki geriatrycznej

Cel. 4. Wykorzystanie potencjału przyrodniczo – historycznego dzielnicy celem stworzenia kompleksowej oferty rekreacyjno, turystycznej.

Priorytet IX. Podnoszenie standardów funkcjonowania infrastruktury kultury, sportu i turystyki

Działanie IX.1. Budowa i modernizacja istniejących instytucji kultury.

Działanie IX.2. Budowa i modernizacja ogólnodostępnej bazy obiektów rekreacyjno-wypoczynkowych i sportowych w tym zagospodarowanie terenu między ul. Strażacką, Kordiana i Roty pomiędzy stadionem a Szkołą Podstawową 217 na cele rekreacyjno – sportowe.

Działanie IX.3. Powołanie Dzielnicowego Ośrodka Sportu i Rekreacji.

Działanie IX.4. Budowa, rozbudowa, remont oraz wyposażenie obiektów sportowych przy placówkach edukacyjnych (m.in. sale gimnastyczne, boiska szkolne, baseny.

Działanie IX.5. Budowa i modernizacja dzielnicowych obiektów oświatowych.

Priorytet X. Ochrona rembertowskiej spuścizny historycznej

Działanie X.1. Uzupelnienie i promocja sieci szlaków i pasm turystycznych w tym szlaków dziedzictwa przyrodniczo-kulturowego (Aleja Chwały, AON, miejsca pamięci, stara architektura, pomniki przyrody, granica zaborów).

Działanie X.2. Wspieranie zintegrowanych działań o charakterze historycznym: konkursy, wystawy, festiwale, rajdy.

Działanie X. 3. Konserwacja, renowacja i adaptacja na cele kulturalne historycznych obiektów i zespołów zabytkowych wraz z otoczeniem, w tym rewitalizacja zabytkowego zespołu Akademii Obrony Narodowej.

SYTUACJA SPOŁECZNO – GOSPODARCZA REMBERTOWA

Zakres informacji zbieranych danych przy opisie sytuacji społeczno – gospodarczej Rembertowa został określony na podstawie wytycznych E. Bończak – Kucharczyk, zawartych w opracowaniu: "Strategie rozwoju regionu i miast. Metodologia i wskazówki praktyczne", Minigo 2008,s.24-26".

Zgodnie z ww. wytycznymi ustalono następujący zakres:

1. Uwarunkowania ogólne (warunki geograficzne, uwarunkowania historyczne, trendy gospodarcze, społeczne)
2. Zasoby materialne (układ przestrzenny, własność terenów, zasoby naturalne, stan środowiska naturalnego, infrastruktura techniczna i sieć transportowa, plany zagospodarowania)
3. Gospodarka (struktura, branże, przedsiębiorczość, rynek pracy)
4. Kultura (aktywność kulturalna, historia, zabytki, funkcjonujące instytucje)
5. Struktura i organizacja społeczna (demografia, aktywność i organizacja społeczna, żywa tradycja i więzi społeczne)
6. Poziom satysfakcji mieszkańców

W opracowaniu zastosowano metody diagnozy dynamicznej, polegającej na wykorzystaniu zarówno danych wtórnych, a więc takich, które nie zostały przygotowane z myślą o tej analizie, jak i danych pierwotnych, pozyskanych za pomocą różnych metod, konkretnie na potrzeby programu.

Materiały zostały zredagowane w taki sposób, aby mogły być zastosowane do badania tendencji zmian w Dzielnicy oraz na tle innych Dzielnic m.st. Warszawy.

W przygotowaniu brały udział wszystkie instytucje Rembertowa. Pełny wykaz materiałów źródłowych został zamieszczony w Załączniku nr 1.

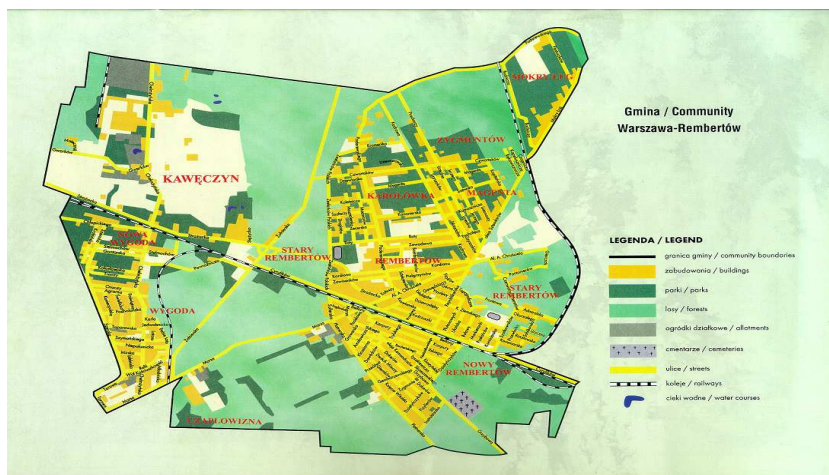
1. CHARAKTERYSTYKA DZIELNICY

1.1 Położenie geograficzne i granice administracyjne Dzielnicy Rembertów m.st. Warszawy

Dzielnica Rembertów znajduje się w północno-wschodniej części doliny środkowej Wisły, we wschodniej części Warszawy. Południową granicę dzielnicy wyznaczają: ulica Korkowa (Dzielnica Wawer), wschodnia i północna granica terenów fabrycznych, przedłużenie ul. Goździków (Dzielnica Wawer), ulica Rekrucka (Dzielnica Wawer), ulica Marsa (Dzielnica Wawer i Dzielnica Praga Płd.). Natomiast zachodnie krańce - ulica Torowa (Dzielnica Praga Płd.), południowa, wschodnia i północna granica lasu Olszynka Grochowska (Dzielnica Praga Płd.), ulica Gwarków (Dzielnica Targówek, Gmina Żąbki), wschodnia strona ulicy Skorpion na północ, wzdłuż zachodniej granicy lasu, do granicy z Gminą Żąbki. Dzielnica

podzielona jest na: Stary Rembertów, Nowy Rembertów, Kawęczyn-Wygodę, Mokry Ług, osiedla wojskowe - Polanka i Pocisk, Stary Rembertów –Kolonia Oficerska.

Mapa Dzielnicy Rembertów



Źródło: www.rembertow.waw.pl

1.2 Uwarunkowania historyczne

Spółeczność rembertowska jest wynikiem procesu konsolidacji czterech społeczności umiejscowionych geograficznie w granicach dzisiejszej Dzielnicy Rembertów: wieś Kawęczyn, osada Rembertów, osadnictwo wojskowe, społeczność żydowska.

Już w XII w. wieś Kawęczyn wchodzi w skład książecego biskupstwa płockiego. W XVI w. Kawęczyn liczy 6 łanów (ok. 100 ha) włościańskich i 1 łan (ok. 17 ha) wójta. W 1827 r. wieś liczy 24 domostwa ze 131 mieszkańcami. W 1905 r. Kawęczyn posiada 51 gospodarstw; mieszka tutaj 1437 mieszkańców, funkcjonuje szkoła, działa kuźnia. Istnieje także cegielnia wraz z wytwórnią terakoty, wokół niej rozwija się osada fabryczna. W 1921 r. w 25 budynkach mieszkalnych mieszka 563 mieszkańców.

Do powstania osady Rembertów, następnie osiedla, a w końcu miasta przyczyniła się otwarta w 1867 r. magistrała kolejowa Warszawa – Terespol oraz powstanie w roku 1888 poligonu artyleryjskiego dla armii carskiej na terenie folwarków: Żurawka, Miłosna, Okuniew, Sulejówek, Grzybowo, Dębe Małe i Bagno. Lokalizacja poligonu spowodowała, że na dotychczasowych nieużytkach w stosunkowo szybkim tempie zaczęły powstawać sklepy i zakłady rzemieślnicze świadczące usługi na rzecz armii carskiej. Ta infrastruktura z kolei przyczyniła się do wzmożenia procesów osadniczych - w pierwszej kolejności drobnych handlarzy i strażników magistrali. Na przełomie XIX i XX wieku Rembertów zamieszkiwało 44 mieszkańców.

Pierwsze zachowane w archiwach zapiski o Rembertowie (w języku rosyjskim) pochodzą z 1915 roku.

W roku 1924 nastąpiły zmiany administracyjne - Rembertów został wydzielony z gminy Okuniew i połączony z gminą Wawer. W tym okresie liczył już około 1500 mieszkańców. Przeprowadzenie reformy walutowej i utworzenie w 1927 roku Banku Gospodarstwa Krajowego ułatwiły rozwój budownictwa. Zaczęła się zasadnicza zmiana oblicza miasta - drewniane, zbudowane jeszcze za carskich czasów obiekty zaczęto zastępować wygodnymi willami i blokami kadry oficerskiej. W willi przy ówczesnej al. J. Piłsudskiego (dziś gen. A. Chruściela „Montera”) mieszkał przebywający w Polsce w latach 1920 -1921 Charles de Gaulle.

W Rembertowie rozpoczęto budowę kościoła, osiedla mieszkaniowego i siedziby Ochotniczej Straży Pożarnej. Modernizacja Warszawskiego Węzła Kolejowego, którego elektryfikację ukończono w 1933 roku spowodowała dalszy napływ ludności do Rembertowa. Z czasem mieszkańcy Warszawy zaczęli traktować tereny Sulejówka, Wesolej, Rembertowa i Miłosnej jako miejsca wakacyjnego wypoczynku. Powstawały domki letniskowe i infrastruktura terenowa.

1 kwietnia 1939 roku Rembertów uzyskał prawa miejskie. Obszar miasta obejmował prawie 70 km² i był zamieszkały przez 24 tys. osób. Dzielił się na Stary i Nowy Rembertów, Karolówkę, Zygmunówkę, Magenta, Mokry Ług, Kawęczyn i Poligon. Główną osią podziału była i jest magistrała kolejowa Warszawa – Moskwa rozdzielająca przede wszystkim Stary i Nowy Rembertów. Ta historyczna oś podziału zaważyła na dalszym rozwoju miasta.

W latach okupacji - pomimo koncentracji wokół Rembertowa dużych sił nieprzyjaciela - rozwijała się tu działalność konspiracyjna. W mieście i w sąsiednich miejscowościach działały liczne organizacje podziemne - najsilniejszą z nich była Armia Krajowa. Rembertów należał do III Rejonu Związku Walki Zbrojnej – Armii Krajowej „Dęby”, który wchodził w skład VII Obwodu „Obroża”. Tutejsi partyzanci brali udział w wielu akcjach bojowych nie tylko na terenie Rembertowa i okolic, ale również w Warszawie. Bohaterstwo partyzantów i mieszkańców Rembertowa, jakim wykazali się podczas walk z okupantem upamiętniają liczne pomniki i tablice.

W Rembertowie Niemcy stworzyli aż siedem obozów pracy. Były w nich obozy jenieckie oraz obóz pracy dla ludności żydowskiej. Szczególnie długo funkcjonował obóz pracy na terenie byłej fabryki „Pocisk”, w którym po wyzwoleniu przez Armię Czerwoną utworzono obóz NKWD.

W styczniu 1944 roku powstała konspiracyjna Miejska Rada Narodowa, która funkcjonowała do 1957 roku. Wówczas Rembertów został przyłączony do Warszawy i stał się częścią Pragi Południe.

W 1994 roku utworzono samodzielną jednostkę samorządową Gminę Warszawa Rembertów, która 27 października 2002 roku na mocy ustawy o ustroju miasta stołecznego Warszawy, stała się jedną z osiemnastu dzielnic Warszawy.

Niebagatelny wpływ na rozwój Rembertowa miała społeczność wojskowa. Jej początki związane są powstaniem poligonu artyleryjskiego w 1888 r. oraz rozbudową fortyfikacji wokół peryferii warszawskich. Po odzyskaniu przez Polskę niepodległości na terenie koszar opuszczonych przez armię carską umieszczono jednostki Wojska Polskiego. W roku 1920 podczas wojny polsko - bolszewickiej w Rembertowie znajdował się sztab dywizji piechoty dowodzonej przez generała Władysława Junga. Dywizja ta broniła pierwszej linii obrony Warszawy. W latach dwudziestych w sposób istotny na rozwój Rembertowa wpłynęła budowa wytwórni amunicji numer 2 „Pocisk” oraz powstanie Doświadczalnego Centrum Wyszkozenia Piechoty – ośrodka szkolenia oficerów. Wokół koszar i wytwórni amunicji powstają osiedla wojskowe; na przełomie lat dwudziestych i trzydziestych powstaje wiele willi oficerskich - niektóre ocalały do dziś. Po wojnie w Rembertowie systematycznie umacniano funkcje wojskowe dzielnicy. Jeszcze w 1945 r. do Rembertowa przeniesiono Wyższą Szkołę Oficerską utworzoną w Riazaniu, a w 1947 r. utworzono dekretem Rady Ministrów Akademię Sztabu Generalnego WP. Poza tym w latach 1948 -1954 funkcjonowała w Rembertowie Wyższa Szkoła Piechoty. W 1970 r. utworzono Centralny Ośrodek Szkolenia Ogólnowojskowego przemianowany w 1974 r. na Centrum Doskonalenia Oficerów. W Rembertowie swoją siedzibę znalazły również: Wojskowy Instytut Historyczny, Centralne Archiwum Wojskowe oraz Wojskowy Instytut Chemii i Radiometrii. W roku 1990 Akademia

Sztapu Generalnego została przekształcona w Akademię Obrony Narodowej. Te instytucje wojskowe uznane za ośrodki kształcenia nadal w silny sposób decydują o charakterze dzielnicy. Aktualnie tereny te obejmują osiedla: Pocisk, Polanka i Rembertów Stary Kolonia Oficerska.

Ludnością, która znacząco wpłynęła na rozwój Rembertowa była ludność pochodzenia żydowskiego. Pierwsi Żydzi osiedlili się w Rembertowie w latach osiemdziesiątych XIX wieku i byli to głównie krawcy, szewcy, stolarze, ślusarze i piekarze. Z biegiem czasu zajmowali coraz ważniejsze funkcje gospodarcze w miejscowości. Na 24 tys. mieszkańców zamieszkujących Rembertów w 1939 roku, 2 tys. stanowili Żydzi, czyli powyżej 8%. Samodzielna gmina żydowska powstała w 1931 r. Funkcjonowały tradycyjne szkoły żydowskie - „chadery”, liczne stowarzyszenia oraz instytucje kulturalne oraz dom modlitw. W okresie okupacji założono na terenie Starego Rembertowa getto, a następnie wywieziono znajdującą się tam ludność do obozów zagłady lub wymordowano na terenie getta. Do dnia dzisiejszego pozostała po tych mieszkańcach charakterystyczna architektura budynków, głównie na terenie Starego Rembertowa.

W ostatnich kilkunastu latach powstały nowe osiedla mieszkaniowe, w których zamieszkali ludzie przybyli z różnych stron Polski i Warszawy.

Spółeczność Rembertowa jest efektem procesu konsolidacji kilku mniejszych społeczności. Odróżniają się od siebie różnymi tradycjami historycznymi, kulturowymi, statusem społecznym. Mieszkańcy Rembertowa różnią się długością zamieszkiwania: od kilku pokoleń (najczęściej domy jednorodzinne), 2-3 pokolenia (domy komunalne lub osiedla wojskowe), 10 – 20 lat (nowe osiedla: segmenty lub osiedla deweloperskie). Proces konsolidacji nie został zakończony, granice podziałów są widoczne do dzisiaj. Na przestrzeni lat Rembertów był częścią większych gmin. Ma bardzo krótkie okresy samodzielności, nie dłuższe niż 10 lat.

2. POWIERZCHNIA I LUDNOŚĆ

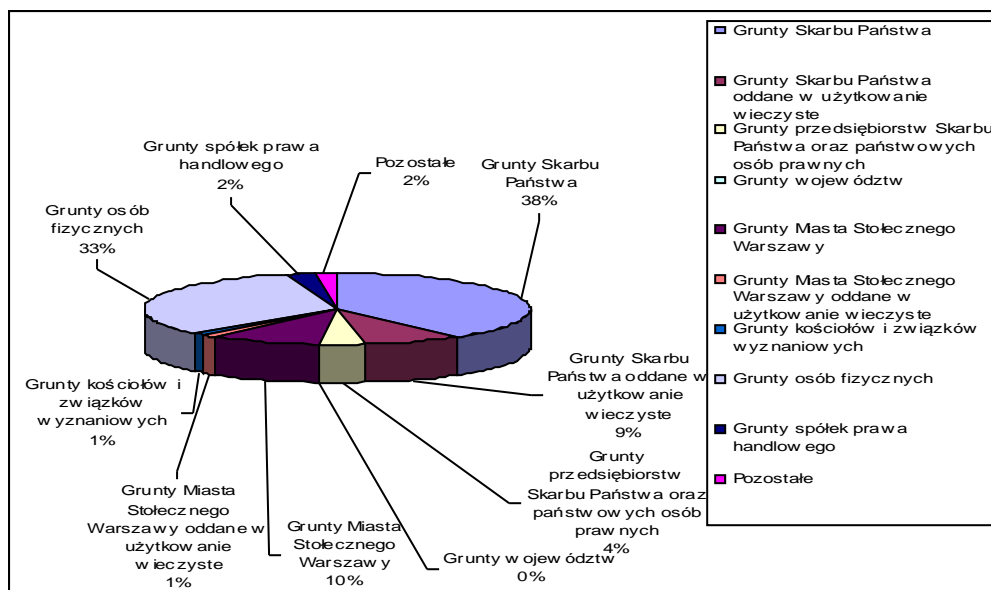
2.1 Powierzchnia, wykorzystanie przestrzeni, struktura własności

Rembertów zajmuje obszar 19,3 km², co stanowi 3,7% całej powierzchni Warszawy. Jest więc jedną z mniejszych dzielnic Warszawy.

Lasy zajmują ponad 39 % powierzchni dzielnicy. Rembertów jest jedną z najbardziej zalesionych dzielnic w Warszawie. Jednocześnie w stosunku do dzielnic określanych jako „zielone płuca” stolicy (Wesoła, Wawer) posiada więcej gruntów zabudowanych i zurbanizowanych.

Skarb Państwa jest właścicielem prawie 40 % gruntów w Rembertowie, natomiast miasto stołeczne Warszawa posiada tylko 11 % powierzchni dzielnicy. Osoby prywatne są właścicielami 33 % powierzchni. Dla celów rozwoju Rembertowa konieczna jest aktualizacja stanu posiadania gruntów i podjęcie działań w kierunku pozyskiwania nowych.

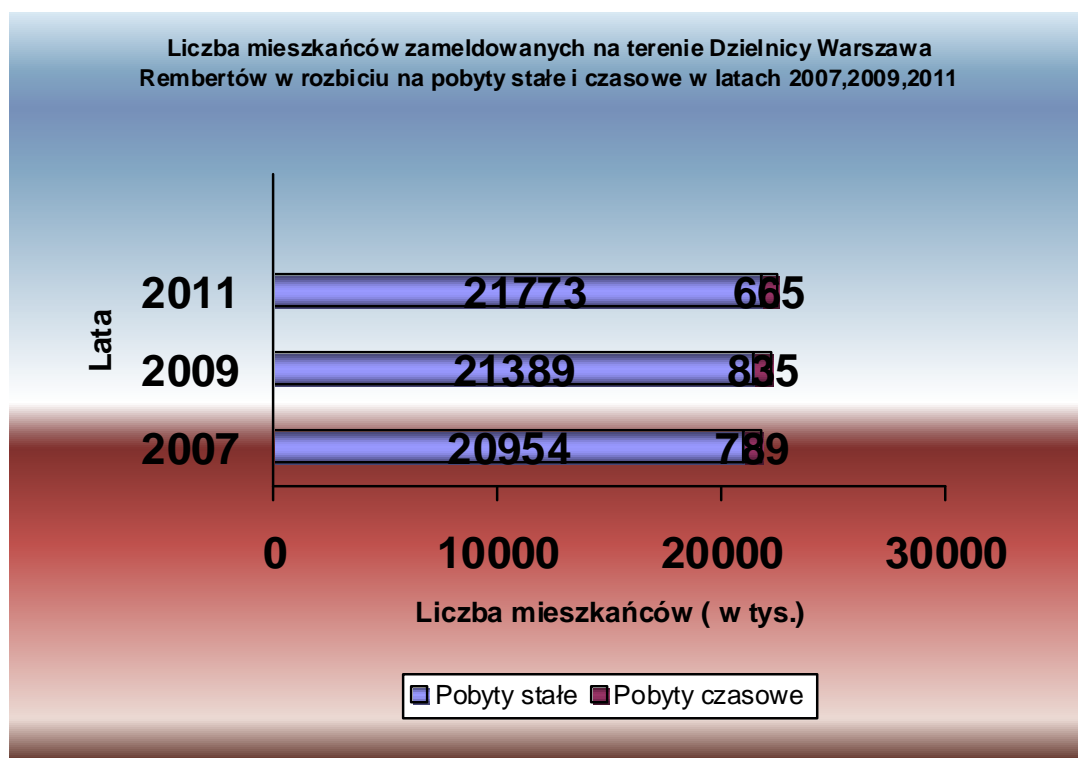
Struktura własności gruntów w Dzielnicy Rembertów



Źródło: opracowanie własne Wydziału Architektury i Budownictwa na podstawie materiałów Wydziału Geodezji i Katastru.

2.2 Ludność

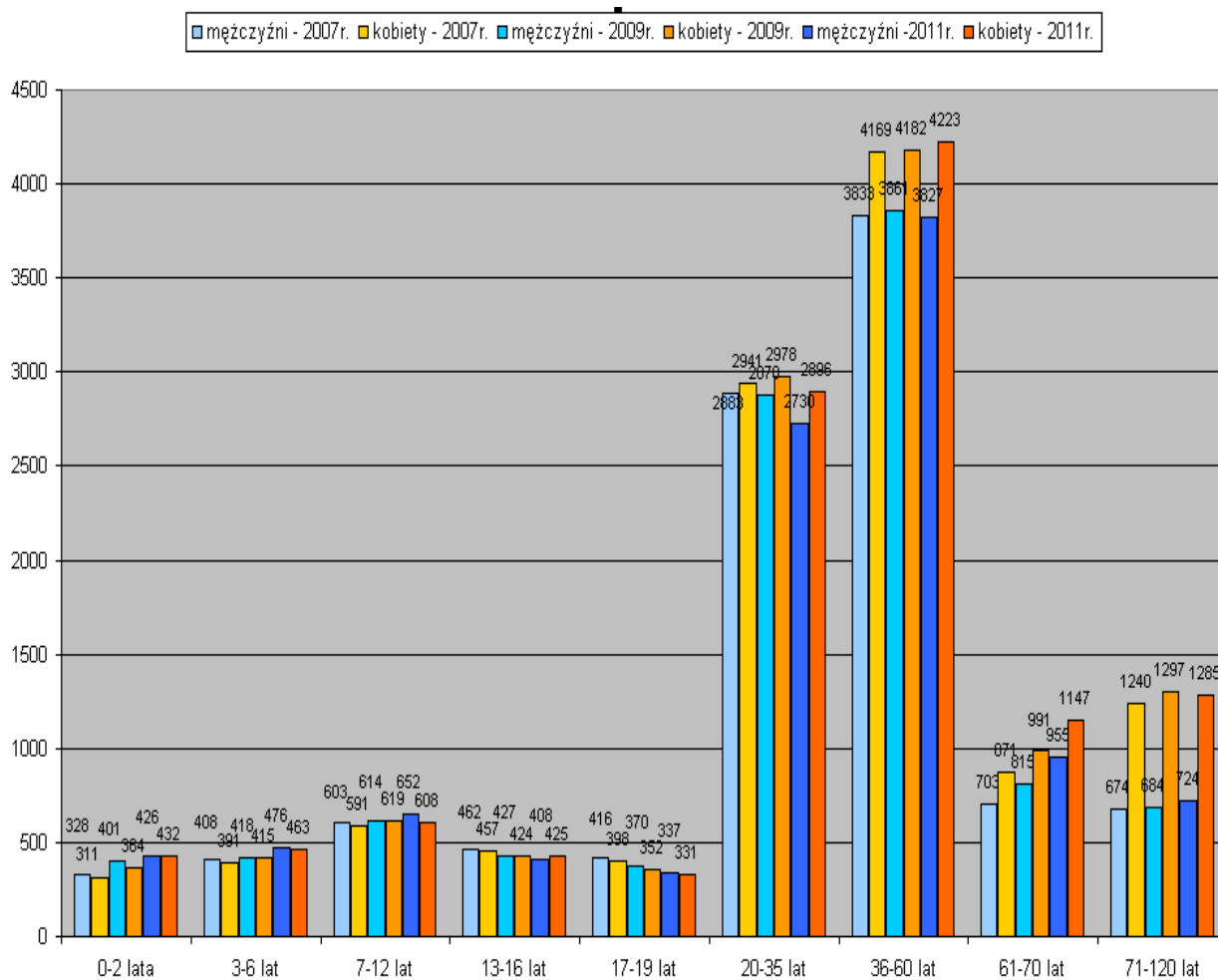
Zgodnie z oficjalnymi danymi na koniec 2011 roku Rembertów liczył 22.438 mieszkańców. W ciągu ostatnich lat przybywa Rembertowian. Na ten wzrost składa się niewielkie dodatnie saldo przyrostu naturalnego oraz stosunkowo wyższe dodatnie saldo migracji, związane z rozwojem budownictwa mieszkalnego. Według prognoz demograficznych do 2020 r. ludność dzielnicy powinna systematycznie wzrastać.



Źródło: Materiał opracowany przez BAiSO

Jednak dane statystyczne nie obejmują rzeczywistej liczby mieszkańców. Na terenie Rembertowa istnieje dużo lokali mieszkalnych przeznaczonych do wynajęcia. W dzielnicy tak jak w całej Warszawie przebywa wiele osób niezameldowanych. Ta tendencja utrzymuje się od kilkunastu lat. Szczególnie ten problem ujawnia się podczas postępowań administracyjnych nie wymagających zameldowania. W trakcie weryfikacji uprawnień do jednorazowej zapomogi z tytułu urodzenia dziecka „becikowe” okazują się, że ponad 20 % wnioskodawców zameldowanych jest poza Rembertowem.

Struktura demograficzna ludności



Źródło: Materiał opracowany przez BAiSO

Rembertów jest społecznością młodą – około 80% mieszkańców nie przekroczyło wieku emerytalnego. Jedynie około 20% mieszkańców to dzieci i młodzież. W perspektywie 20 - 30 lat, przy zachowaniu istniejących tendencji demograficznych, proces starzenia się społeczności będzie szczególnie dotkliwy – aktualne proporcje mogą się odwrócić. Na uwagę zasługuje fakt, że ponad połowa mieszkańców to osoby w wieku 20 – 60 lat. Jest to czas, w którym zakłada się rodziny i wychowuje dzieci. Z analizy struktury demograficznej wynika, że zwiększa się liczba mieszkańców w wieku emerytalnym, szczególnie kobiet.

3. GOSPODARKA I RYNEK PRACY

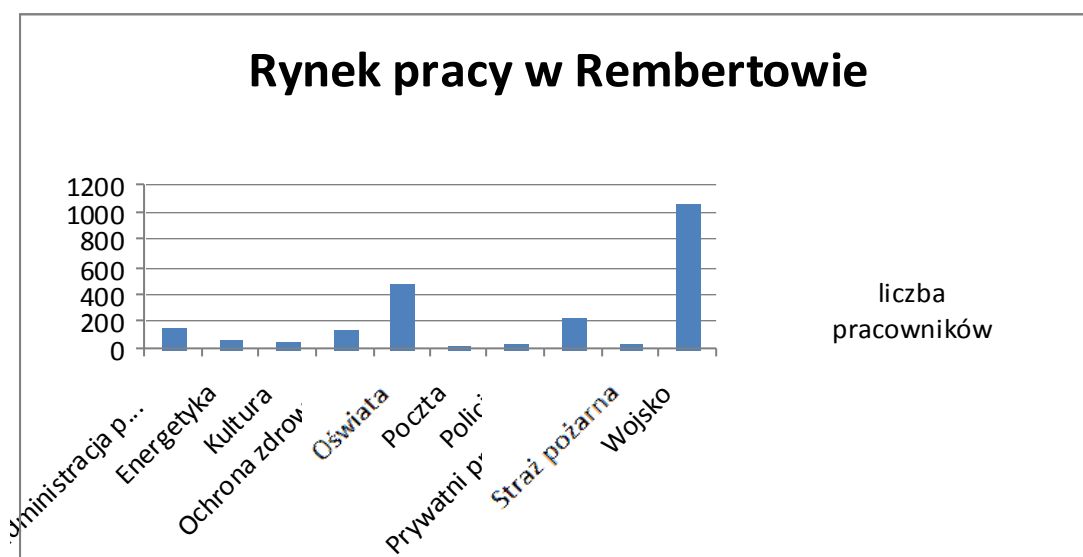
3.1. Sfera przedsiębiorczości

Rembertów historycznie „wyrósł” na ludziach zajmujących się obsługą wojska rosyjskiego, czyli na rzemieślnikach, kupcach, itp. Między innymi z takich osób „wyrastała” współczesna klasa przedsiębiorcza na całym świecie. W latach siedemdziesiątych i osiemdziesiątych na terenie dzielnicy funkcjonował bazar tzw. „ciuchy” , który był znany w Warszawie. Tradycje handlowo - usługowe widoczne są także obecnie . Spośród osób fizycznych prowadzących działalność gospodarczą na terenie Warszawy, największy procent osób zajmujących się handlem (w tym naprawą pojazdów samochodowych) jest w Rembertowie.

Jednak niepokoi fakt, że spośród innych dzielnic w Rembertowie jest najmniej osób fizycznych prowadzących działalność gospodarczą .

3.2 Rynek pracy

Z analizy rynku pracy wynika, że około 3 tysiące osób jest zatrudnionych w Rembertowie, dla około 50 % osób pracodawcą są instytucje wojskowe. Kolejnymi znaczącymi pracodawcami są placówki oświatowe. Poczesne miejsce na rembertowskim rynku pracy zajmują prywatni przedsiębiorcy.



4. INFRASTRUKTURA TECHNICZNA

4.1 Zaopatrzenie mieszkańców w ciepło, gaz, energię elektryczną

1. Charakterystyka systemu ciepłowniczego

Na terenie Dzielnicy Rembertów system ciepłowniczy istnieje tylko na terenie Akademii Obrony Narodowej. Pozostali mieszkańcy korzystają z kotłowni indywidualnych. Na terenie Rembertowa znajduje się siedem kotłowni lokalnych (dwie węglowe i pięć gazowych) oraz 3 550 kotłowni indywidualnych (z czego 1600 węglowych, 1700 gazowych, 200 olejowych oraz 50 na inne paliwa). Szacunkowe zaopatrzenie na moc cieplną w dzielnicy Rembertów szacuje się na około 108 MW.

2. Charakterystyka systemu gazowniczego.

Dystrybucją i sprzedażą gazu ziemnego, a także budową i eksploatacją sieci przesyłowej gazu oraz stacji gazowych na terenie dzielnicy zajmuje się Mazowiecka Spółka Gazownictwa sp. z o.o. (Oddział Zakład Gazowniczy Warszawa z siedzibą al. Jerozolimskie 179).

W przeliczeniu na powierzchnię całkowitą Dzielnicy Rembertów, długość sieci gazowej wynosi 36,8 m/ha.

3. Charakterystyka systemu elektroenergetycznego.

Dzielnica Rembertów zaopatrywana jest w energię elektryczną z Krajowego Systemu Elektroenergetycznego (KSE). Przesyłem, dystrybucją oraz obrotem energii elektrycznej na terenie administracyjnym zgodnie z posiadanymi koncesjami zajmuje się:

- Zakład Energetyczny RWE STOEN Warszawa ul. Piękna 46
- PKP ENERGETYKA S.A. Z siedzibą w Warszawie ul. Hoża 63/67
- Zakład Energetyczny Warszawa Teren Warszawa ul. Marsa

Główny Punkt Zasilania (GPZ) Rembertowa i przyległych gmin zlokalizowany jest poza terytorium Warszawy. W GPZ następuje transformacja z sieci najwyższych napięć 400 Kw na wysokie 110 Mkw. Znajduje się on w Miłosnej (własność Polskiej Sieci Energetycznej).

W Dzielnicy Rembertów jest Rozdzielczy Punkt Zasilający, który znajduje się na terenie Kawęczyna (o mocy 50 MW.)

Zużycie energii w dzielnicy przez gospodarstwa domowe na potrzeby oświetlenia i cele bytowe, jak również do ogrzewania mieszkań przedstawiają się następująco: oświetlenie i cele bytowe 33, 5 GWh a ogrzewanie mieszkań 0, 7 GWh. Obciążenie stacji RPZ 110/15 Kw. leżących na terenie dzielnicy i należących do RWE STOEN wynosi maksymalnie 49, 8 % mocy zainstalowanych transformatorów.

4.2 Zaopatrzenie w wodę i odprowadzenie ścieków.

Infrastruktura wodociągowo - kanalizacyjna na terenie Dzielnicy Rembertów pokrywa około 70% terenów zabudowanych i nadal jest w trakcie rozbudowy.

Sieci wodociągowe znajdują się w eksploatacji MPWiK w m.st. Warszawa S.A.

Sieć kanalizacji sanitarnej budowana przez gminę a obecnie Dzielnicę Rembertów była przekazywana do eksploatacji na rzecz MPWiK etapami. I etap obejmował rejon osiedla Nowy Rembertów - w 2009 roku przekazano 7, 2 km sieci i 574 podłączenia. II etap obejmował rejon osiedla Stary Rembertów - w czerwcu 2011 roku przekazano na rzecz MPWiK całość eksploatowanej przez dzielnicę sieci. W latach 2007-2011 długość sieci kanalizacyjnej i liczba podłączonych nieruchomości przedstawiała się następująco:

- 2007 r. – 29, 7 km dł. sieci i 1280 podłączeń
- 2008 r. – 32 km dł. sieci i 1402 podłączenia

- 2009 r. – 33, 2 km dł. sieci i 1735 podłączeń (w tym 26 km i 1161 podłączeń w eksploatacji Dzielnicy Rembertów, pozostałe w eksploatacji MPWiK)
- 2010 r. – 33, 2 km dł. sieci i 1779 podłączeń (w tym 26 km i 1205 podłączeń w eksploatacji Dzielnicy Rembertów, pozostałe w eksploatacji MPWiK)
- 2011 r. – 33, 2 km dł. sieci i 1807 podłączeń (w tym 26 km i 1233 podłączenia w eksploatacji Dzielnicy Rembertów, pozostałe w eksploatacji MPWiK)

Powyższe dane oparto o osiedla Stary i Nowy Rembertów. Nie zawierają one danych z rejonu osiedla Wygoda - Kawęczyn, gdzie zrealizowano dotychczas około 1 km długości sieci kanalizacyjnej. Dalsza budowa kolektorów jest w trakcie realizacji.

Zestawienie długości budowanych sieci wodociągów i kanalizacji MPWiK na terenie Rembertowa

Wyszczególnienie	Lata					Łącznie w latach 2007-2011
	2007	2008	2009	2010	2011	
Sieć wodociągowa	1,5	2,6	3,0	0,3	0,5	7,9
Budowy	1,5	2,6	2,8	0,3	0,4	7,6
Przebudowy	-	-	0,2	-	0,1	0,3
Sieć kanalizacyjna	1,5	2,6	-	0,2	0,1	4,4
Budowy	1,5	2,6	-	0,2	0,1	4,4

Źródło: Opracowanie MPWiK

4.3 Układ komunikacyjny i stan infrastruktury drogowej

Teren Rembertowa generalnie podzielony jest dwoma ciągami komunikacyjnymi: linią kolejową Warszawa - Terespol – Moskwa; ulicą Żołnierską przebiegającą wzdłuż kierunku północ-południe, dzielącą dzielnicę na część wschodnią i zachodnią.

Ciągi te rozdzielają Rembertów na cztery oddzielone części, co w praktyce stwarza trudności we wzajemnym komunikowaniu się. Komunikacja pomiędzy tymi częściami odbywa się ulicą Chełmżyńską, która przekracza w poziomie linię kolejową. Linię tę w podobny sposób przekracza Al. Gen. A. Chruściela „Montera”. Ulica Żołnierska posiada bezkolizyjne skrzyżowanie z linią kolejową podobnie jak i ulicą Strażacką. Do centrum Warszawy i innych sąsiednich Dzielnic poza wykorzystaniem trasy kolejowej można dojechać liniami autobusowymi miejskimi.

Wąskim gardłem układu komunikacyjnego jest niedostateczna jakość i ilość powiązań z Centrum Warszawy i północnymi dzielnicami Pragi. Kluczowym problemem jest brak bezkolizyjnego skrzyżowania ulic Marsa, Cyrulików i Al. Gen. A. Chruściela „Montera” z linią kolejową. Innym problemem jest brak wykształconego ciągu ulicznego poprzecznego do Al. Gen. A. Chruściela „Montera” oraz brak przystanku kolejowego w rejonie ulicy Chełmżyńskiej, co zasadniczo pogarsza jakość obsługi terenu Wygody i Kawęczyna.

4.4 Drogi

Przez Rembertów przebiegają drogi kategorii wojewódzkiej, powiatowej, gminnej i drogi wewnętrzne:

2 drogi wojewódzkie:

- DW 631 z południa na północ: Warszawa-Nowy Dwór Mazowiecki o łącznej długości 45,3 km – w Rembertowie ul. Żołnierska ;- DW 637 z zachodu na wschód: Warszawa-Węgrów o łącznej długości 60,38km – w Rembertowie ul. Marsa i ul. Cyrulików.

Drogi powiatowe: ul. Chełmżyńska, al. Chruściela od ul. Cyrulików do ul. Sztandarów, ul. Czwartaków, ul. Paderewskiego od al. Chruściela do ul. Czwartaków, ul. Strażacka, ul. Sztandarów, ciąg ulic Iłskiego, Komandosów, Grzybowa.

Dzielnica administruje około 70 km dróg, z czego powyżej 30% ulic ma nawierzchnię gruntową. Należy jednak pamiętać, że dla rozwoju infrastruktury drogowej konieczne jest wcześniejsze wykonanie sieci kanalizacyjnych i wodociągowych oraz pozyskanie terenu pod planowane pasy drogowe.

Największe potrzeby inwestycyjne w tym zakresie występują na terenie Starego Rembertowa, z wyłączeniem obszaru osiedla wielorodzinnego na dawnych terenach wojskowych oraz Wygody. Najlepsza sytuacja w zakresie sieci dróg lokalnych jest na terenie Nowego Rembertowa, gdzie osiągnięty został ponad 90-procentowy wskaźnik dróg utwardzonych.

Na terenie dzielnicy znajduje się jedna wydzielona droga rowerowa na odcinku ul. Strażackiej pomiędzy ul. Chełmżyńską a ul. Zabraniecką o długości 1 km, tj. 0,06 km ścieżki /km² powierzchni dzielnicy i 0,06 km ścieżki/1000 mieszkańców. Jest to najmniej ze wszystkich dzielnic Warszawy. Całkowita długość dróg rowerowych na koniec 2011 r. w Warszawie wynosiła 311 km, co oznacza średnią gęstość 0,74 km ścieżki /km² powierzchni miasta i 0,22 km ścieżki/1000 mieszkańców.

4.5 Transport zbiorowy.

Głównym środkiem komunikacji w Rembertowie jest kolej. Jest to najszybszy (nieco ponad kwadrans do centrum Warszawy) środek miejscowego transportu. Naszą dzielnicę obsługują pociągi Szybkiej Kolei Miejskiej oraz Kolei Mazowieckich. Kursują one w godzinach 4.00 - 24.00. Do Rembertowa kursują pociągi różnych relacji, dzięki czemu można nimi dotrzeć nie tylko na Pragę, do Śródmieścia i na Ochotę, ale także do Ursusa, Włoch, Służewca, Okęcia czy Wesolej. Dzięki podpisaniu umowy między ZTM a Kolejami Mazowieckimi pasażerowie posiadający miejski bilet okresowy ZTM od dobowego wzwyż mogą na jego podstawie podróżować wszystkimi pociągami zatrzymującymi się w Rembertowie po całej Warszawie. Posiadając odpowiedni sieciowy bilet okresowy, pociągiem z Rembertowa można dojechać aż do Sulejówka, Płochocina, Pruszkowa, Zagościńca i Zalesia Górnego. Aby dojechać do dalszych miast Mazowsza trzeba posiadać bilet Kolei Mazowieckich. W pociągach Szybkiej Kolei Miejskiej obowiązują wszystkie bilety ZTM.

Uzupełnieniem oferty przewozowej są linie autobusowe, którymi można dotrzeć do sąsiednich dzielnic i miejscowości. Rembertów obsługuje kilka linii autobusowych - również linie nocne.

Transport publiczny nadzoruje Zarząd Transportu Miejskiego w Warszawie. Na terenie Rembertowa nie ma ścieżek rowerowych.

4.6 Telekomunikacja

Obecnie istnieje całkowite zaspokojenie potrzeb mieszkańców w zakresie dostępu do telefonów stacjonarnych i komórkowych. Występuje jedynie problem z dostępem do taniego i szybkiego Internetu.

5. POLITYKA I GOSPODARKA PRZESTRZENNA

Zasady kształtowania polityki przestrzennej przez jednostki samorządu terytorialnego i organy administracji rządowej oraz zakres i sposoby postępowania w sprawach przeznaczenia terenów na określone cele oraz ustalanie zasad ich zagospodarowania i zabudowy określa ustawa z dnia 27 marca 2003 roku o planowaniu i zagospodarowaniu przestrzennym (Dz. U. Nr 80. poz. 717, ze zm.).

Zgodnie z art. 3 w/wym. ustawy kształtowanie i prowadzenie polityki przestrzennej na terenie gminy, w tym uchwalenie studium uwarunkowań i kierunków zagospodarowania przestrzennego gminy oraz miejscowych planów zagospodarowania przestrzennego należy do zadań własnych gminy.

Ustalenia przeznaczenia terenu, rozmieszczenie inwestycji celu publicznego oraz określenie sposobów zagospodarowania i warunków zabudowy terenu następują w miejscowym planie zagospodarowania przestrzennego.

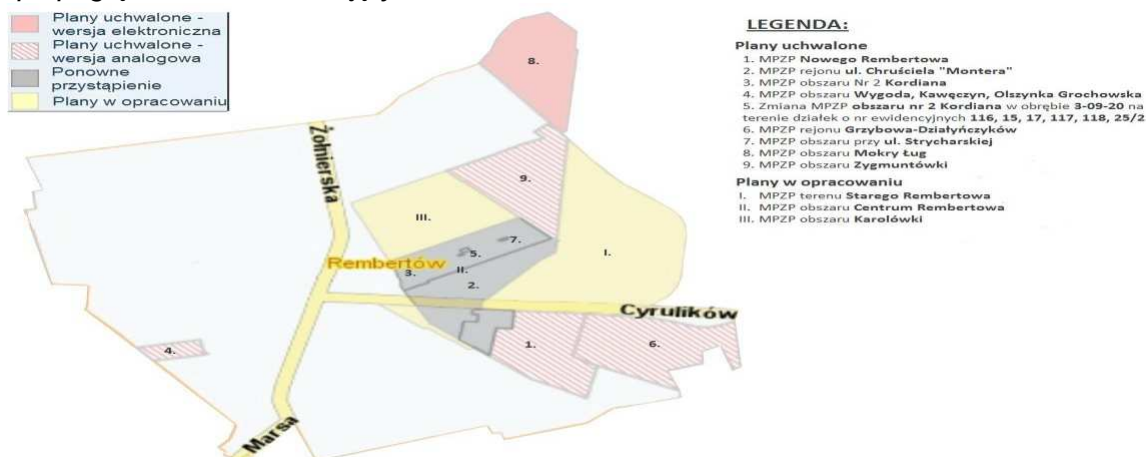
5.1 Studium uwarunkowań i kierunków zagospodarowania przestrzennego

Podstawowym dokumentem planistycznym opracowanym obowiązującym do chwili obecnej jest Studium uwarunkowań i kierunków zagospodarowania przestrzennego miasta stołecznego Warszawy, uchwalone uchwałą Nr LXXXII/2746/2006 Rady m.st. Warszawy z dnia 10 października 2006 roku. „Studium uwarunkowań i kierunków zagospodarowania przestrzennego miasta stołecznego Warszawy” zostało sporządzone zgodnie z ustawą z dnia 27 marca 2003 roku o planowaniu i zagospodarowaniu przestrzennym (Dz. U. Nr 80, poz. 717, ze zm.) i Rozporządzeniem Ministra Infrastruktury z dnia 28 kwietnia 2004 roku w sprawie zakresu projektu studium uwarunkowań i kierunków zagospodarowania przestrzennego gminy (Dz. U. Nr 118 z dnia 26 maja 2004 roku, poz. 1233)”. W Studium wskazuje się obszary, dla których potrzeby realizacji w/wym. celów uzasadniają sporządzenie planów miejscowych.

5.2 Miejscowe plany zagospodarowania przestrzennego

Podstawowym instrumentem ustalającym regulacje prawne oraz standardy zapewniające niekolizyjność funkcji i jakość przestrzeni miasta w poszczególnych strefach są miejscowe plany zagospodarowania przestrzennego. Do 10 lipca 2003 roku obowiązywała ustawa z dnia 7 lipca 1994 roku o zagospodarowaniu przestrzennym (Dz. U. Z 1994 roku Nr 15, poz. 139 ze zmianami) i w trybie w/w ustawy dla dzielnicy Rembertów m. st. Warszawy sporządzono następujące plany.

Mapa poglądowa terenów objętych MPZP - stan na rok 2011



Źródło: zasoby Biura Geodezji i Katastru m.st. Warszawa.

Ustalane pod rządami tej ustawy zapisy miejscowych planów nie są precyzyjne i odbiegają od obowiązujących obecnie standardów. Tworzone były w innych uwarunkowaniach prawnych, ponieważ niezależnie od obowiązującego planu miejscowego wymagane było uzyskanie decyzji o warunkach zabudowy i zagospodarowaniu terenu. Warunki zabudowy ustalone w tych planach są często niekonkretne i pozwalają na dużą dozę swobody w interpretacji ustaleń planów, w związku z czym rodzą wiele konfliktów.

5.3 Decyzje o warunkach zabudowy i zagospodarowania terenu

Zgodnie z art. 4 ust. 2 ustawy o planowaniu i zagospodarowaniu przestrzennym w przypadku braku planu miejscowego określenie sposobów zagospodarowania i warunków zabudowy terenu następuje w drodze decyzji o warunkach zabudowy i zagospodarowania terenu, przy czym:

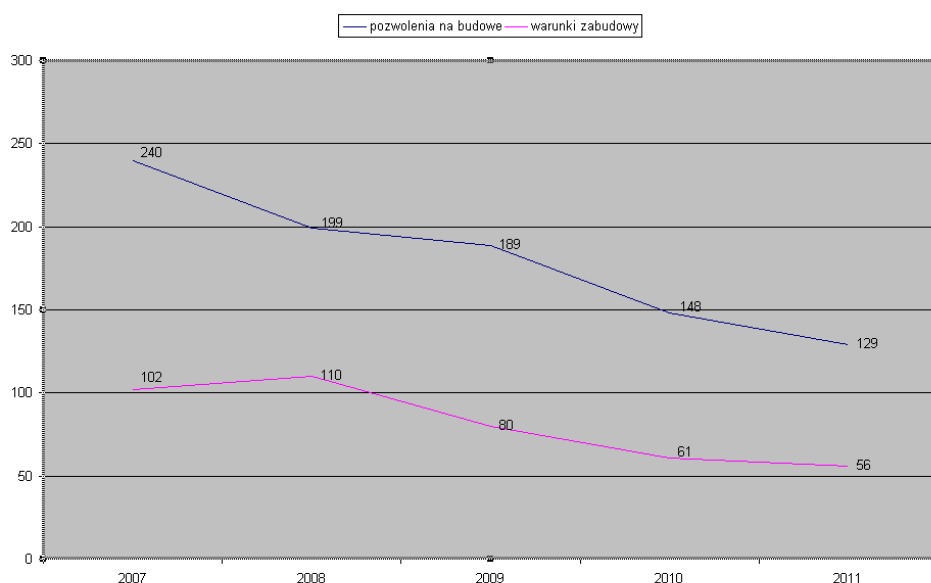
- lokalizację inwestycji celu publicznego ustala się w drodze decyzji o lokalizacji inwestycji celu publicznego;
- sposób zagospodarowania terenu i warunki zabudowy dla innych inwestycji ustala się w drodze decyzji o warunkach zabudowy.

Decyzje o warunkach zabudowy

W analizowanym okresie tj. od początku roku 2007 do końca roku 2010 wydano łącznie 409 decyzji o warunkach zabudowy. Dotyczyły one zarówno nowych, jak i już istniejących inwestycji. Dla nowych inwestycji wydano 299 decyzji o warunkach zabudowy - z tego największa ilość przypada na rok 2007 i 2008. Pozostała część decyzji dotyczyła zmiany sposobu zagospodarowania lub rozbudowy, przebudowy czy nadbudowy obiektów istniejących. Wielu inwestorów występowało o decyzje w pewnym sensie na „zapas”, ponieważ o decyzję wnioskować może każdy.

Od roku 2009 następuje stopniowy spadek zainteresowania właścicieli nieruchomości uzyskiwaniem warunków zabudowy. Zapewne związane jest to z polityką państwa oraz mniejszymi możliwościami uzyskiwania kredytów.

Zestawienie ilości Warunków Zabudowy i pozwoleń na budowę w latach 2007-2011



Źródło: opracowanie własne Wydziału Architektury i Budownictwa

5.4 Decyzje o ustaleniu lokalizacji inwestycji celu publicznego

Decyzja ustalająca lokalizację inwestycji celu publicznego dotyczy tylko tych inwestycji, które realizują cele publiczne enumeratywnie określone w art. 6 ustawy o gospodarce nieruchomościami oraz w innych ustawach.

W latach 2007 – 2011 w Dzielnicy Rembertów m.st. Warszawy wydano łącznie 122 decyzji o ustaleniu lokalizacji inwestycji celu publicznego. Największą ilość decyzji wydano w roku 2008 i 2011. W zakresie rodzaju inwestycji największe zapotrzebowanie wystąpiło dla inwestycji związanych z budową instalacji gazowych i kanalizacji sanitarnej - zał. nr 9.

5.5 Pozwolenia na budowę w latach 2007- 2011

Pozwolenia na budowę w Dzielnicy Rembertów m. st. Warszawy udzielane są na całym obszarze dzielnicy. Nie da się rozróżnić kierunków, w których szczególnie intensywnie występuje ekspansja zabudowy. Można jedynie wyróżnić trend polegający na większej ilości pozwoleń dla budynków mieszkalnych jednorodzinnych w kierunku północnym od centrum Warszawy. Równomierność powstawania nowej zabudowy wynika z bogatej już istniejącej tkanki budynków - głównie mieszkalnych jednorodzinnych. Istniejący obszar jest zagęszczany, a istniejąca tkanka miejska jest rozbudowywana i modernizowana. Nie istnieją obecnie obszary, które byłyby już intensywnie zabudowane. W rejonie elektrociepłowni Kawęczyn oraz na jej terenie przeważa zabudowa przemysłowa. Zabudowa ta ulega głównie modernizacji oraz intensyfikacji. Sama wielkość obszaru zabudowy przemysłowej nie ulega powiększeniu przez powstawanie nowych inwestycji.

Z analizy decyzji pozwoleń na budowę wynika, że dotyczą one głównie obiektów mieszkalnych jednorodzinnych, sporadycznie zaś wielorodzinnych. Marginalna jest też ilość pozwoleń na obiekty przemysłowe, magazynowe i techniczne.

Pozwolenia dotyczące obiektów liniowych i sieci instalacji gazowych wewnętrznych stanowią znaczną część wydawanych pozwoleń. Istnieje korelacja zgodności ilości wydawanych pozwoleń na budowę na instalacje wewnętrzne z ilością pozwoleń na budynki mieszkalne jednorodzinne.

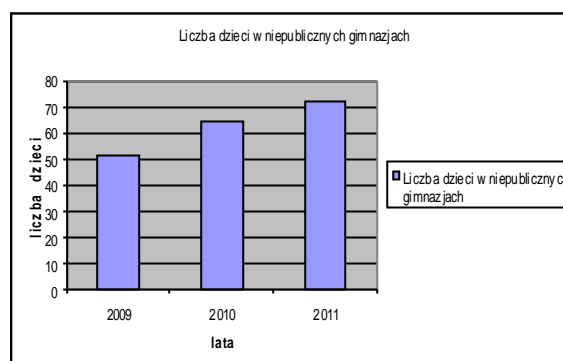
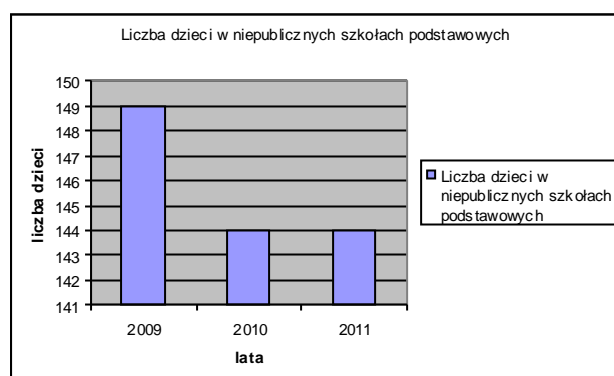
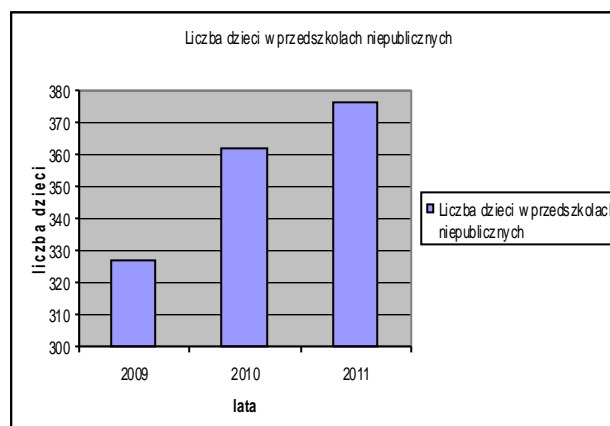
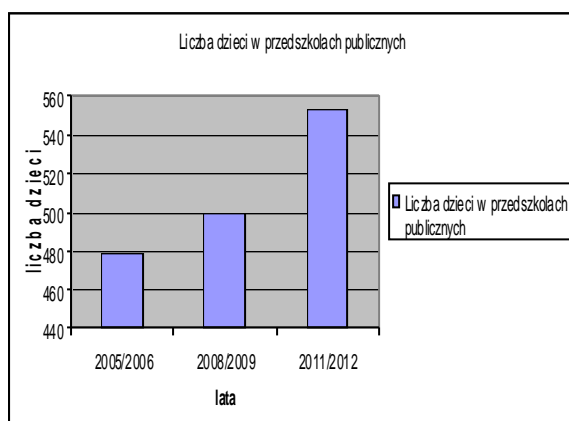
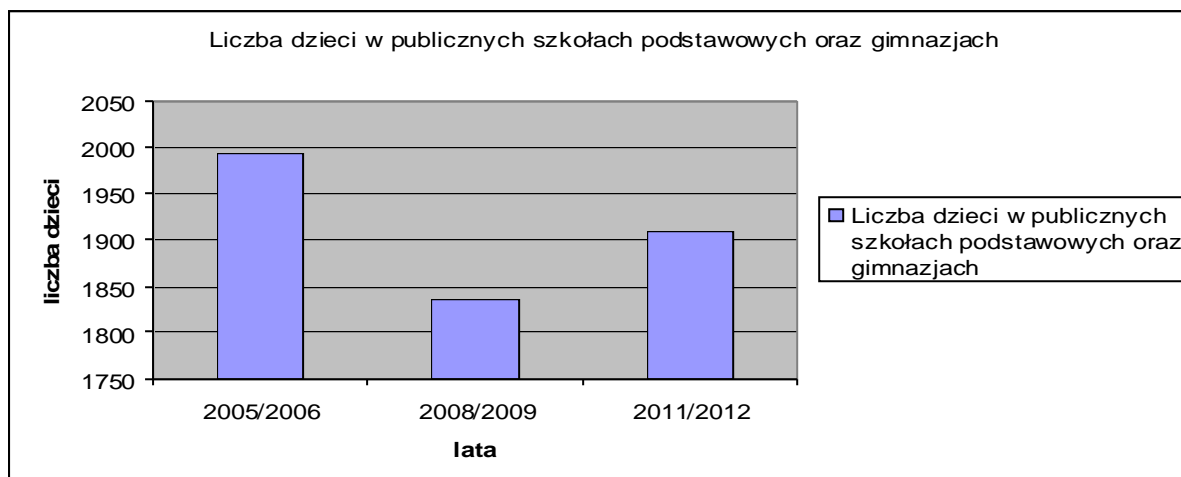
Badane lata przypadły na czas największego rozwoju budownictwa w Polsce i pokryły się ze szczytem koniunktury gospodarczej w Polsce i na świecie. Istnieje zależność pomiędzy stanem gospodarki i aktualną koniunkturą ekonomiczną a ilością udzielanych pozwoleń. Gdy w kolejnych latach zaznaczyły się pierwsze oznaki kryzysu ekonomicznego na świecie, a zwłaszcza w Europie, zgodnie z trendem występującym na rynku międzynarodowym liczba pozwoleń dotyczących obszaru Rembertowa także spadła. Od roku 2007 ilość pozwoleń na budowę sukcesywnie zmniejsza się. Obserwowany jest wyraźny spadek głównie w obszarze pozwoleń na budowę instalacji wewnętrznych gazowych oraz w budowlach liniowych. Liczba pozwoleń na budynki kubaturowe też spadła, ale ilość wydawanych pozwoleń minimalnie wzrosła od 2010 roku, w którym to nastąpił koniec wyraźnego spadku trwającego od 2009 roku .

Prawo budowlane dopuszcza szereg inwestycji niewymagających pozwolenia na budowę, które zostały określone w art. 29 ustawy, na przestrzeni ostatnich pięciu lat wydano średnio rocznie ok. 253 pozwolenia.

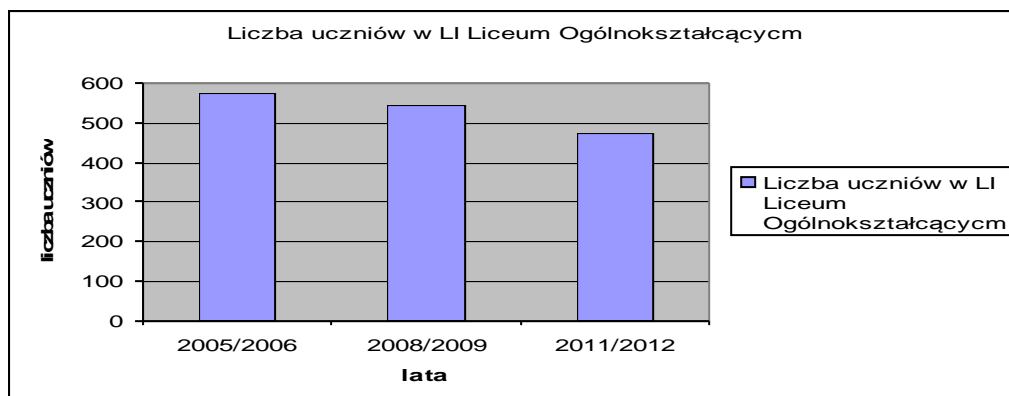
6. INFRASTRUKTURA SPOŁECZNA

6.1 Oświata

W Rembertowie funkcjonują cztery przedszkola publiczne, trzy szkoły podstawowe, trzy gimnazja, liceum ogólnokształcące oraz Ogólnokształcąca Szkoła Muzyczna I stopnia. Ponadto funkcjonuje Publiczna Szkoła Podstawowa i Publiczne Gimnazjum Społecznego Towarzystwa Oświatowego oraz sześć prywatnych przedszkoli. W roku szkolnym 2012/2013 w publicznych szkołach podstawowych jest 1406 uczniów, natomiast w gimnazjach 495 osób. W LILO uczy się ponad 400 uczniów.



Źródło: dane Zespołu Oświaty i Wychowania dla Dzielnicy Rembertów na podstawie elektronicznego systemu ODPN



Źródło: dane Zespołu Oświaty i Wychowania dla Dzielnicy Rembertów na podstawie elektronicznego systemu ODPN

Liczba dzieci podana jako średniomiesięczna tj. liczba dzieci w ciągu roku podzielona przez 12 miesięcy

Szkoły i przedszkola dysponują wykwalifikowaną kadrą pedagogiczną, nowoczesną bazą lokalową i bardzo dobrym wyposażeniem - pracownikami do nauczania informatyki, bibliotekami multimedialnymi czy tablicami interaktywnymi. W swojej ofercie edukacyjnej mają wiele ciekawych propozycji zajęć dodatkowych, m.in. informatyczne, muzyczne, teatralne i liczne koła przedmiotowe. Uczniowie otrzymują nagrody i wyróżnienia w licznych konkursach wojewódzkich, ogólnopolskich czy międzynarodowych. Uczniowie naszych szkół osiągający najwyższe wyniki w nauce i otrzymują stypendia:

- Prezesa Rady Ministrów,
- Fundacji im. Jana Pawła II,
- Cervantesa.

Co roku uczniowie najbardziej wyróżniający się w swojej szkole są uhonorowani przez Burmistrza Dzielnicy Rembertów Złotym Piórem.

Jednak w ostatnich latach wyniki testów kompetencji klas VI oraz egzaminu gimnazjalnego kształtują się na niezadowalającym poziomie, zajmujemy jedno z najniższym lokal w Warszawie.

W naszej dzielnicy działają również ważne ośrodki akademickie i naukowo -badawcze: Akademia Obrony Narodowej, Wojskowy Instytut Chemii i Radiometrii, Ośrodek Dydaktyczny Akademii Pedagogiki Specjalnej im. Marii Grzegorzewskiej, a także Centralne Archiwum Wojskowe.

Akademia Obrony Narodowej

Akademia Obrony Narodowej jest spadkobiercą i kontynuatorem Szkoły Rycerskiej założonej w 1765 r. przez króla Stanisława Augusta Poniatowskiego oraz Wyższej Szkoły Wojennej i Akademii Sztabu Generalnego. Obecnie AON jest jedną z pięciu uczelni w kraju, podległych Ministrowi Obrony Narodowej. Prowadzi badania z zakresu bezpieczeństwa oraz bieżące analizy i studia strategiczne na rzecz urzędów: Kancelarii Prezydenta, Premiera, Ministerstwa Obrony Narodowej, a także innych organów władz publicznych. Uczelnia prowadzi studia wyższe (licencjackie i magisterskie) oraz podyplomowe dla osób cywilnych na kierunkach związanych z bezpieczeństwem narodowym i obronnością. Oprócz tego w Akademii Obrony Narodowej na licznych kursach kwalifikujących do wyższych stopni wojskowych oraz na studiach podyplomowych kształcą się żołnierze zawodowi. Studenci AON przygotowani są do pracy w strukturach administracji państwowej i samorządowej, na stanowiskach związanych z bezpieczeństwem narodowym, obronnością i systemami reagowania kryzysowego. Kilka tysięcy studentów kształci się pod okiem wykwalifikowanej

kadry dydaktycznej, ekspertów w dziedzinie obronności i bezpieczeństwa państwa, wywodzących się ze środowiska wojskowego i cywilnego.

Forma kształcenia	Liczba studentów studiów I stopnia		Liczba studentów studiów II stopnia		Liczba słuchaczy studiów podypl.	Liczba uczestników studiów doktoranckich
	grupy wojsk.	grupy cywilne	grupy wojsk.	grupy cywilne		
Stacjonarne	-	3 492	17	863	69 (ofic.)	54
Nstacjonarne	-	1 245	-	1 113	284	517
Razem	-	4 737	17	1 989	353	571

źródło: Rok akademicki 2011/2012 opracowanie na podstawie materiałów przygotowanych przez rzecznika AON

W strukturach Akademii Obrony Narodowej znajdują się dwa wydziały: Wydział Zarządzania i Dowodzenia oraz Wydział Bezpieczeństwa Narodowego oraz trzy centra szkoleniowe: jedyne w Polsce i jedno z najnowocześniejszych w Europie Centrum Symulacji i Komputerowych Gier Wojennych, Centrum Doskonalenia Kursowego Oficerów oraz Centrum Szkolenia Obrony przed Bronią Masowego Rażenia.

Studenci mają do dyspozycji sale wykładowe i konferencyjne, z informatyzowaną bibliotekę (ok. 800 tysięcy woluminów), czytelnię internetową, blisko 1000 miejsc noclegowych, stołówkę akademicką, restaurację, kryty basen i siłownię.

6.2. Kultura i rekreacja

Na terenie Dzielnicy Rembertów m.st. Warszawy funkcjonują następujące instytucje kultury: Dom Kultury „Rembertów”, Dom Kultury „Wygoda”, Biblioteka Publiczna im. Jana Pawła II oraz jej dwie filie. Instytucje te są organizatorami wielu przedsięwzięć kulturalnych adresowanych do zróżnicowanej wiekowo grupy odbiorców.

Biblioteka Publiczna im. Jana Pawła II składa się z:

- Wypożyczalni dla Dorosłych i Młodzieży Nr 55 przy ul. Gawędziarzy 8
- Biblioteki dla Dzieci i Młodzieży Nr 51 przy ul. Gawędziarzy 8
- Wypożyczalni dla Dorosłych i Młodzieży Nr 61 przy ulicy Niedziałkowskiego 25
- Wypożyczalnia dla Dorosłych i Młodzieży Nr 57 przy ul. Chełmżyńskiej 27/35

W 2011 czytelnicy uplasowali się na 5 miejscu w Warszawie pod względem ilości zapisanych czytelników na 100 mieszkańców. Pod względem dostępności księgozbioru jest na 5 miejscu wśród bibliotek warszawskich w przeliczeniu na 100 mieszkańców. Jest to jedna z najwyższych not od początku powstania tej biblioteki. Biblioteka organizuje wiele imprez charakterze kulturalnym, m.in. spektakle, zajęcia literacko – plastyczne, spotkania z ciekawymi ludźmi, kluby dyskusyjne. Jest to ważne dla środowiska lokalnego, szczególnie Starego Rembertowa na którego terenie nie ma innej instytucji kultury.

Dom Kultury "Wygoda"

Dom Kultury "Wygoda" prowadzi szeroko rozwiniętą działalność na terenie osiedla, dzielnicy i poza nią. Instytucja realizuje następujące działania edukacyjno - kulturalne:

- przedstawienia edukacyjno-kulturalne
- spektakle teatralne i artystyczne dla dzieci i młodzieży
- koncerty pianistyczne i gitarowe
- wieczory muzyczne w wykonaniu dzieci i młodzieży uczestniczących w zajęciach
- wystawy i wernisaże malarskie oraz fotograficzne
- koncerty i spotkania kabaretowe
- imprezy i spotkania okolicznościowe
- turnieje w tenisa stołowego i gry Play Station
- cykliczne konkursy "Wiosna" dla dzieci i młodzieży szkolnej o zasięgu lokalnym i dzielnicowym
- coroczna akcja "Lato i Zima w mieście"
- udział w „Dziecięcej Stolicy”

W Domu Kultury „Wygoda” działa również Klub Seniora, który powstał jako forma zajęć stałych. Seniorzy uczestniczą w comiesięcznych spotkaniach o bardzo różnorodnej tematyce.

Wykwalifikowana kadra instruktorska prowadzi dla dzieci i młodzieży zajęcia plastyczne, naukę gry na pianinie, naukę gry na gitarze klasycznej, naukę tańca i sekcję teatralną. Zorganizowano naukę obsługi komputera dla wszystkich; dla młodzieży i dorosłych koło fotograficzne, zaś dla dzieci gimnastykę korekcyjną. Dodatkowo dla pań prowadzona jest gimnastyka zdrowotna oraz aerobik.

Dom Kultury "Rembertów"

Dom Kultury "Rembertów" prowadzi zajęcia w stałych kołach zainteresowań i kursy doskonalące różne umiejętności. Organizuje m.in.:

- występy estradowe
- koncerty
- spektakle teatralne
- pokazy i zawody modelarskie
- zabawy i wieczorki taneczne
- wieczory i konkursy poetyckie
- spotkania z ciekawymi osobami życia publicznego
- prelekcje i wykłady edukacyjne
- prezentacje twórczości artystycznej mieszkańców Rembertowa i Warszawy
- wystawy prac plastycznych,
- kiermasze artykułów zdrowotnych i przemysłowych.

Wszystkie formy działalności prowadzone są dla dzieci, młodzieży, dorosłych i seniorów. Latem i zimą w ramach akcji "Lato i Zima w mieście" organizuje "Wakacjadę" i "Feriadę" dla uczniów szkół podstawowych i gimnazjów.

6.3 Sport

Infrastruktura sportowa

Obiekty sportowe znajdujące się na terenie dzielnicy należą do wielu podmiotów i służą realizacji różnych celów.

Najbogatszą bazą sportową dysponuje Akademia Obrony Narodowej. W jej zasobach są:

- kryta pływalnia (długość 25 m, 5 torów, typowy obiekt szkoleniowy bez części rekreacyjnej);
- dwie hale sportowe;
- stadion piłkarski z naturalną nawierzchnią ;
- sala do sportów walki;
- siłownia.

Obiekty sportowe AON służą realizacji zadań edukacyjnych uczelni, rzadko odpłatnie są udostępniane rembertowskiemu uczniowskiemu klubowi sportowemu.

Miasto Stołeczne Warszawa jest właścicielem:

- szkolnych obiektów sportowych, które administrowane są przez dyrektorów szkół i wykorzystywane są przede wszystkim do realizacji zadań dydaktycznych, a w dalszej kolejności i z ograniczeniami na realizację miejskich programów sportowych dla dzieci i młodzieży oraz dorosłych mieszkańców dzielnicy; w niewielkim stopniu są wynajmowane stowarzyszeniom kultury fizycznej działającym na naszym terenie oraz innym podmiotom
- zespołu boisk „Syrenka” - składającego się z sezonowych boisk do siatkówki, koszykówki, kometki oraz miejsc rekreacji dziecięcej.

Podmioty gospodarcze:

- Strefa Sportu „Kleszczewski” - posiada stadion piłkarski z płytą główną i boiskiem treningowym oraz kortami tenisowym.
- Klub Dobrego Samopoczucia „SPORTMANIA” Anna Jabłońska - dysponuje salami fitness.

Stowarzyszenia kultury fizycznej, mające siedzibę na terenie dzielnicy nie posiadają własnej infrastruktury sportowej, co w znacznym stopniu utrudnia prowadzenie działalności szkoleniowej.

Rembertów nie posiada Ośrodka Sportu i Rekreacji. Organizatorem lub współorganizatorem wszystkich przedsięwzięć sportowych jest Urząd Dzielnicy. W ciągu roku realizuje się kilkanaście programów sportowych, skierowanych do różnych grup wiekowych, ze szczególnym uwzględnieniem dzieci i młodzieży. Na terenie Dzielnicy mieszkańcy mają do dyspozycji kilkadziesiąt godzin zajęć sportowych w tygodniu pod opieką wykwalifikowanej kadry. We współpracy ze środowiskiem lokalnym organizuje się kilkanaście imprez sportowych o zasięgu dzielnicowym lub osiedlowym.

7. TURYSTYKA I REKREACJA

Środowisko naturalne Rembertowa

7.1 Walory przyrodnicze Rembertowa

Rembertów często określany jest mianem „zielonej wyspy Warszawy” - dzięki otaczającym dzielnicę niemalże z każdej strony lasom.

Lasy Rembertowskie

Lasy pokrywają ponad 1/3 powierzchni Dzielnicy Rembertów. Lasy Państwowe zajmują około 550 ha, natomiast lasy prywatne około 140 ha. Przeważają tutaj 40 – 60 letnie monokultury sosnowe i brzożowe rosnące na ubogich piaszczystych glebach. Niewielkie płyty drzewostanów dębowych znajdują się na terenie osiedla Kawęczyn oraz w uroczysku Mokry Ług. Na żyznych siedliskach lasów mieszanych oraz lasów łęgowych w drzewostanach dominuje wilgociolubna olsza czarna. Lasy Rembertowskie charakteryzują się dobrą zdrowotnością i pełnią głównie funkcję klimatyczną i rekreacyjną. Część terenu dzielnicy wchodzi w skład Warszawskiego Obszaru Chronionego Krajobrazu.

Rezerwat „Kawęczyn”

Rezerwat został utworzony w 1998 roku i obejmuje ochroną obszar o powierzchni 69, 54 ha. Położony jest w rozwidleniu ulic Żołnierskiej i Marsa na terenie Dzielnicy Rembertów. Celem ochrony Kawęczyna jest zachowanie ciepłolubnych gatunków roślin naczyniowych i ich stanowisk. Osobliwością przyrodniczą rezerwatu jest bogata szata roślinna, na którą składa się 150 gatunków roślin naczyniowych (w tym 31 gatunków drzew i krzewów). Do rzadko występujących i cennych należą, m.in.: pięciornik biały, naparstnica duża, lilia złotogłów oraz groszek skrzydłasty. W części północnej i wschodniej rezerwatu występują bory, grądy i świetliste dąbrowy. W większości są to zbiorowiska pozostające w różnych stadiach sukcesji, obejmujące tereny, które są częściowo zalesionymi po wojnie nieużytkami. Drzewostan jest średniowiekowy, ale miejscami można spotkać około stuletnie dęby i lipy. Na terenie rezerwatu obowiązuje ochrona czynna. Głównym celem działań ochronnych musi być ochrona wyżej wymienionych gatunków runa, które do swego prawidłowego rozwoju potrzebują światła.

Rezerwat „ Olszynka Grochowska”

Przy granicy Dzielnicy Rembertów w rejonie ulic: Chłopickiego i Szerokiej, na terenie leżącym po stronie dzielnicy Praga Południe znajduje się rezerwat przyrody „Olszynka Grochowska”. Utworzono go w 1983 roku obejmując ochroną obszar o powierzchni 56, 95 ha. Celem ochrony jest zarówno szata roślinna, jak i walory historyczne. Ochroną częściową objęto większą część uroczyska leśnego Olszynka Grochowska. Występują tu stosunkowo żyzne siedliska grądowe, na których wykształciły się zbiorowiska leśne ze średniowiekowymi drzewostanami: z sosną zwyczajną, brzożą brodawkowatą i dębem szypułkowym. W części południowo - wschodniej, na żyznych i wilgotnych siedliskach licznie rośnie wiąz szypułkowy, który w innych lasach warszawskich pojawia się niezwykle rzadko. Na niewielkich fragmentach, odznaczających się wysokim poziomem wód gruntowych dominującym gatunkiem jest olsza czarna. Na terenie rezerwatu występuje 136 gatunków roślin naczyniowych (w tym 24 gatunki drzew oraz 16 gatunków krzewów). Na obrzeżach rezerwatu znajduje się pomnik ofiar bitwy pod Olszynką Grochowską, która toczyła się w okresie Powstania Listopadowego.

Rezerwat znajduje się w rejonie łatwo dostępnym dla odwiedzających. Na jego terenie nie ma wytyczonych szlaków turystycznych, ale przez jego środkową część

(wzdłuż ulicy Podhalańskiej) przebiega ciąg pieszo – rowerowy, który łączy osiedle Goćławek z osiedlem Wygoda.

Pomniki przyrody

Na szczególną uwagę w kontaktach z przyrodą Rembertowa zasługuje teren Akademii Obrony Narodowej, na którym występują liczne pomniki przyrody, z przewagą dębów szypułkowych. Można tu spotkać egzemplarze o obwodzie przekraczającym 5 m. Na terenie całej dzielnicy Rembertów występują 53 drzewa pomnikowe.

7.2 Tereny rekreacyjne

Dzielnica Rembertów jest bogato wyposażona w miejsca przeznaczone do aktywnego wypoczynku i rekreacji zarówno dla dorosłych, jak też dla dzieci i młodzieży. Posiada 8 placów zabaw, 8 zieleńców. Jednak rozmieszczone są nierównomiernie.

Inne tereny rekreacyjne:

- lasek sosnowy przy ul. Frontowej,
- górka i teren rekreacyjny przy ul. Strażackiej,
- górka i teren rekreacyjny przy ul. Mokry Ług,
- teren rekreacyjny na Wygodzie (w okolicach ul. Powroźniczej).

Tereny rekreacyjne wymagają zagospodarowania, modernizacji i dostosowania wyposażenia do potrzeb rekreacji dla różnych grup wiekowych.

Przez teren Rembertowa przebiega szlak turystyczny - Szlak Bitew Warszawskich (21.0) czerwony.

7.3 Miejsca pamięci

W Rembertowie trwałą jest pamięć o historii, świadczy o tym kilkanaście miejsc pamięci narodowej. Mieszkańcy licznie uczestniczą w uroczystościach organizowanych z okazji rocznic czy upamiętniających ważne wydarzenia historyczne na terenie dzielnicy.

Miejscami pamięci narodowej na terenie Rembertowa są również kościoły. Najstarszym jest Kościół p.w. Ojca Rafała Kalinowskiego (zbudowany w 1919 roku na terenie, który obecnie należy do Akademii Obrony Narodowej). Tutaj znajdował się sztab 15. Dywizji Piechoty, która broniła tego rejonu podczas Bitwy Warszawskiej w 1920 roku). Kościół Matki Boskiej Zwycięskiej, który traktowany jest jako votum za zwycięstwo w wojnie polsko-bolszewickiej w 1920 roku.

7.4 Obiekty zabytkowe

Na podstawie informacji Wojewódzkiego Urzędu Ochrony Zabytków kilkadziesiąt rembertowskich budynków znajduje się w gminnej ewidencji zabytków m.st. Warszawy. Jednak nie ma dostatecznej informacji o tych budynkach, ich znaczeniu architektonicznym lub historycznym.

7. MIESZKALNICTWO

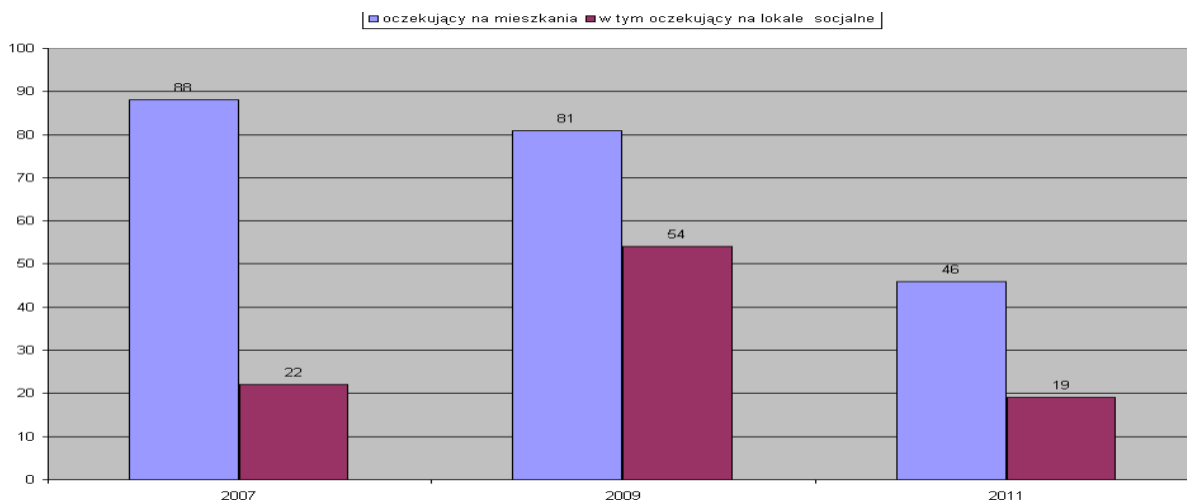
Według Narodowego Spisu Powszechnego z 2002 r. w Rembertowie istniało 120 mieszkań w 41 budynkach sprzed 1918 r. o łącznej powierzchni użytkowej 4.596 m² i 2.147 mieszkań w 1.021 budynkach z lat 1918-44 o powierzchni 125.243 m². Biorąc pod uwagę, że w Rembertowie dominuje budownictwo jednorodzinne, a wielorodzinne w niewielkich budynkach niskokondygnacyjnych, liczba starych mieszkań w porównaniu z innymi dzielnicami jest stosunkowo niska. Jednakże porównując liczbę starych budynków znajdujących się w Rembertowie do liczby wszystkich starych budynków na terenie

Warszawy udział ten wynosi prawie 8%, czyli ponad 2-krotnie więcej niż udział powierzchni dzielnicy w powierzchni całego miasta. Budynki te znajdują się głównie na terenie Starego i Nowego Rembertowa oraz w okolicy wspomnianej osi kolejowej Warszawa-Moskwa.

W zasobach lokalowych Urzędu Dzielnicy znajduje się ponad 300 mieszkań. Jednak są one zlokalizowane w starych budynkach, najczęściej z przed 1939 roku, wymagają gruntownych remontów i modernizacji.

Z uwagi na status materialno – bytowy istnieje duża grupa mieszkańców oczekujących na zamieszkanie w zasobach dzielnicy.

Oczekujący na lokale komunalne i socjalne.



Źródło: opracowano na podstawie materiałów Wydziału Zasobów Lokalowych dla Dzielnicy Rembertów m.st. Warszawy

W Rembertowie istnieje kilkanaście budynków wielorodzinnych, którymi właściciele nie interesują się lub nie ma jasnej sytuacji prawnej. Brak unormowań właścicielskich w tych budynkach powoduje to, że są zaniedbane, najczęściej bez bieżącej wody, kanalizacji, wymagające generalnego remontu.

9. BEZPIECZENSTWO

Bezpieczeństwo na terenie dzielnicy zapewniają policjanci, strażnicy miejscy oraz strażacy. Na terenie Rembertowa znajduje się Komisariat Policji, który należy do Komendy Rejonowej nr VII w Warszawie na Pradze Południe (ul. Grenadierów 73/75). Straż Miejska ma swoją siedzibę poza terenem dzielnicy. Funkcjonuje Jednostka Ratowniczo - Gaśnicza nr 13 Państwowej Straży Pożarnej, która mieści się przy ulicy Strażackiej 141.

Na tle innych dzielnic Warszawy Rembertów przedstawia się jako miejsce relatywnie bezpiecznie o niewielkiej liczbie przestępstw i wykroczeń.

10. ZDROWIE

Działania zmierzające do ochrony zdrowia mieszkańców Rembertowa realizowane są poprzez zakłady ambulatoryjnej opieki zdrowotnej. Zgodnie z podziałem kompetencji, w Warszawie sprawami opieki oraz profilaktyki zdrowotnej zajmuje się Biuro Polityki Zdrowotnej Urzędu m.st. Warszawy.

Mieszkańcom Rembertowa służy pięć przychodni lekarskich:

- Przychodnia Lekarska Akademii Obrony Narodowej. Samodzielny Publiczny Zakład Opieki Zdrowotnej (al. Chruściela 103).
- Samodzielny Zespół Publicznych Zakładów Lecznictwa Otwartego Warszawa-Rembertów
- Przychodnia Nr 1 (ul. Zawiszkaków 23)
Przychodnia Nr 2 (ul. Dwóch Mieczy 22)
Przychodnia Nr 3 (ul. Chełmżyńska 27/35)
- Niepubliczny Zakład Opieki Zdrowotnej Caritas Diecezji Warszawsko -Praskiej (ul. Grzybowa 1).

Z danych przychodni wynika, że swoją opieką otaczają około 20 tysięcy pacjentów, oczywiście nie są to tylko Rembertowianie. W dwóch zakładach przybywa osób korzystających z pomocy lekarskiej.

Stan zdrowia mieszkańców Rembertowa:

Z analizy danych „Raportu o stanie zdrowia mieszkańców Warszawy” wykonanego na zlecenie Biura Polityki Zdrowotnej Urzędu m.st. Warszawy stwierdzono, że kobiety w Rembertowie żyją średnio 83 lata, natomiast mężczyźni 74, 3 lat.

Z ww. dokumentu wynika, że należy zwrócić szczególną uwagę na profilaktykę chorób nowotworowych u kobiet (rak sutka). Wskaźnik zgonów rembertowskich kobiet z tego powodu jest jednym z najwyższych w Warszawie.

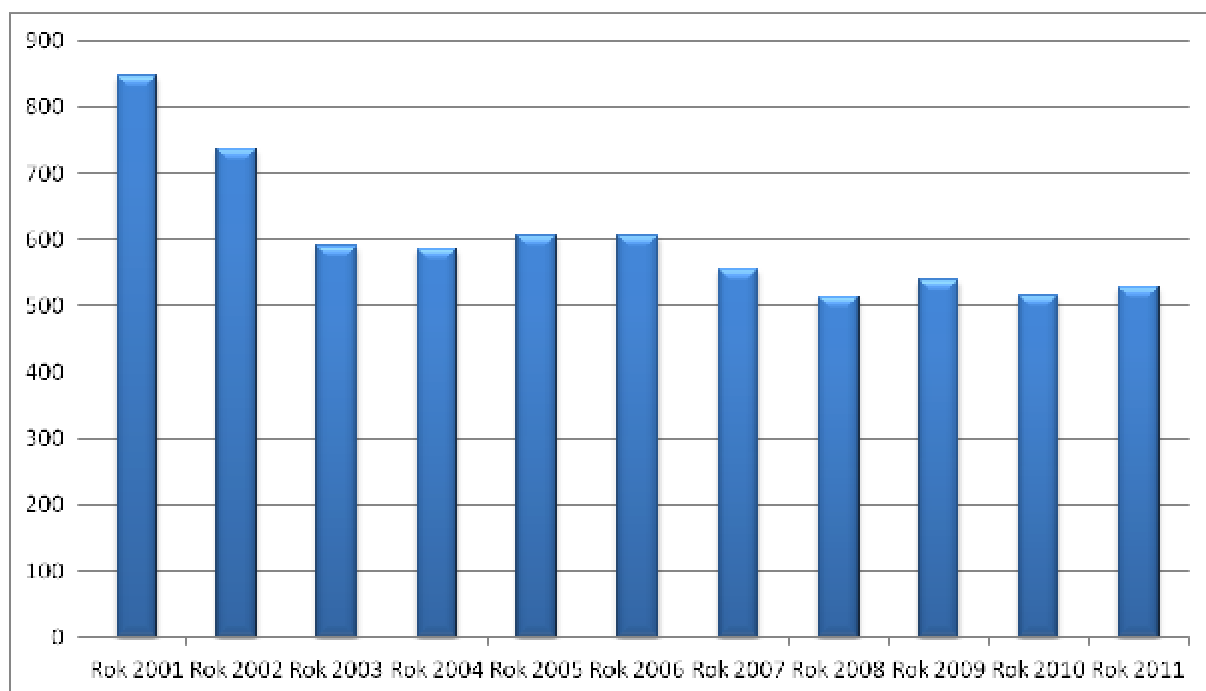
11. BEZPIECZENSTWO SOCJALNE

11.1 Ośrodek Pomocy Społecznej

Zadania z zakresu pomocy społecznej na terenie dzielnicy realizuje Ośrodek Pomocy Społecznej. Działalność OPS koncentruje się głównie na rozeznaniu sytuacji materialno – bytowej osób i rodzin wymagających pomocy, przyznawaniu i wypłacaniu świadczeń oraz udzielaniu pomocy w postaci pracy socjalnej. Pomoc udzielana przez OPS następuje w formie świadczeń materialnych i niematerialnych dostosowanych do indywidualnych potrzeb i sytuacji osób wymagających pomocy.

W ostatnich latach z pomocy społecznej świadczonej przez Ośrodek korzysta średnio około 530 rodzin.

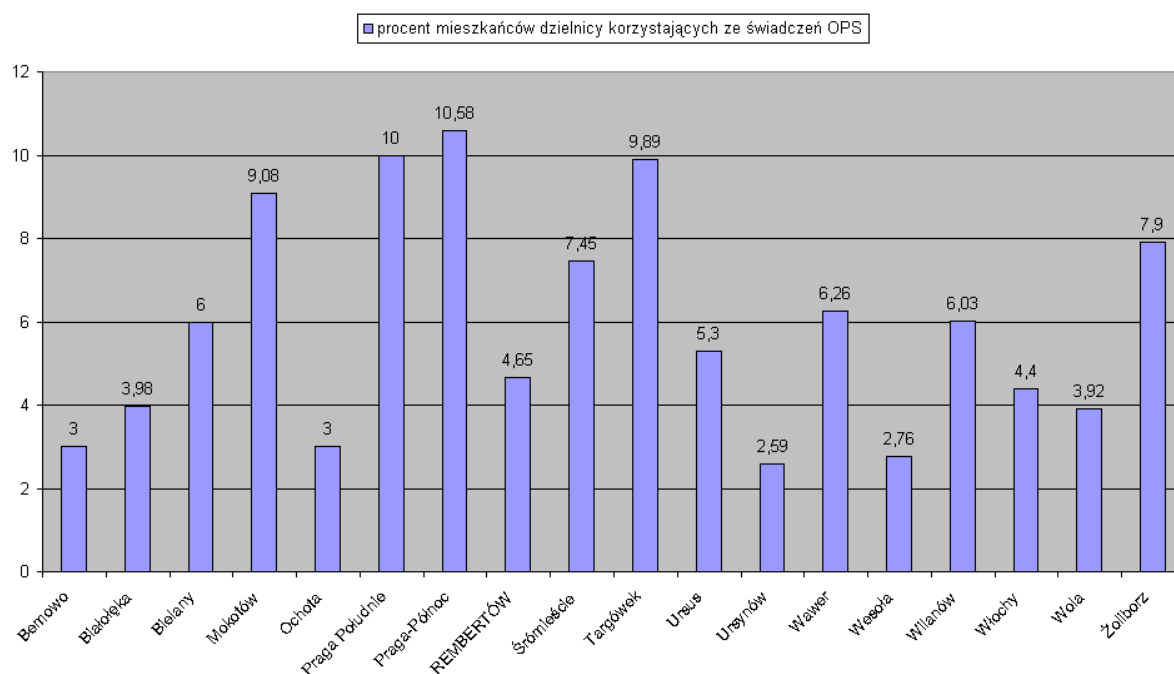
Liczba rodzin korzystających z pomocy OPS w latach 2001 – 2011



Źródło: na podstawie materiałów przygotowanych przez OPS

Z pomocy społecznej korzysta około 5 % Rembertowian. W porównaniu z innymi dzielnicami ten odsetek klientów Ośrodka nie jest wysoki.

Mieszkańcy Dzielnic Warszawy korzystający z pomocy OPS



Z analizy materiałów źródłowych wynika, że w Rembertowie najczęściej udziela się pomocy społecznej z powodu długotrwałej choroby, niepełnosprawności oraz ochrony macierzyństwa. Są to takie sytuacje życiowe w których mieszkaniec potrzebuje wsparcia

nie tylko materialnego ale także pomocy w samodzielnej egzystencji poprzez usługi pielęgnacyjne, gospodarcze, posiłki a także pomoc psychologiczną.

Wsparcia w rozwiązywaniu problemów z zakresu uzależnień, przemocy i innych problemów społecznych udzielają:

- Punkt Informacyjno – Konsultacyjny
- Ośrodek Pomocy Społecznej
- Dzielnicowy Zespół Realizacji Programu Profilaktyki i Rozwiązywania Problemów Alkoholowych.

Z pomocy psychologów, terapeutów uzależnień i prawników korzysta średnio w roku około 600 osób, co stanowi 2, 5% mieszkańców dzielnicy.

Dzieci i młodzież z rodzin dotkniętych różnego rodzaju problemami otaczane są opieką pedagogów, psychologów i profilaktyków w dwóch świetlicach popołudniowych prowadzonych przez Towarzystwo Przyjaciół Dzieci.

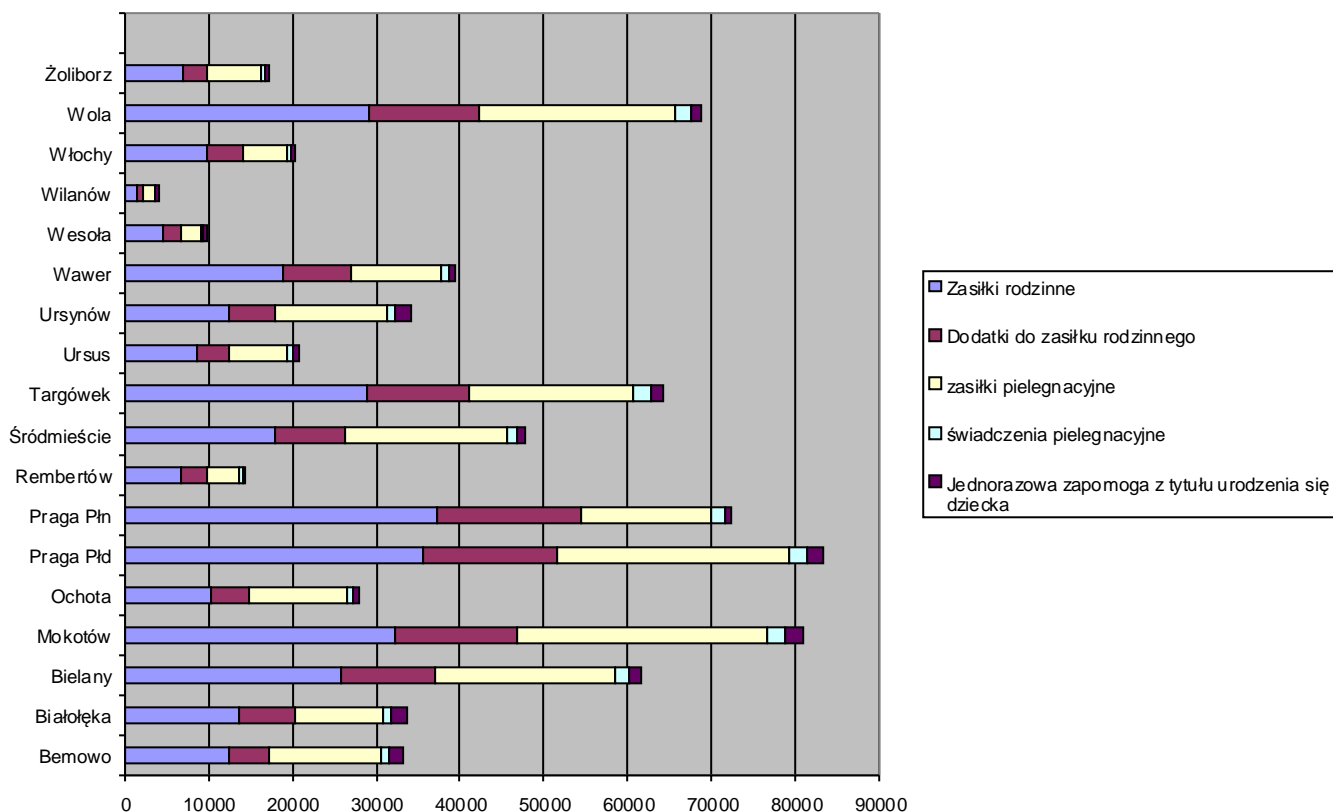
Dla dzieci z rodzin znajdujących się pod opieką instytucji pomocowych organizowane są letnie wyjazdy profilaktyczne. Corocznie realizowane są programy profilaktyki uzależnień i przemocy. Dzieci, młodzież oraz dorośli biorą udział w wielu ogólnopolskich kampaniach profilaktycznych, m.in.: „Zachowaj trzeźwy umysł”, „Sprawdź czy Twoje picie jest bezpieczne”, „Postaw na rodzinę”. Za swoje działania profilaktyczne Dzielnica Rembertów otrzymała w 2011 roku tytuł „Odpowiedzialna gmina”. Byliśmy jedynym wyróżnionym samorządem z województwa mazowieckiego. Organizatorem tego ogólnopolskiego konkursu była Komenda Główna Policji i Związek Pracodawców Przemysłu Piwowarskiego w Polsce - Browary Polskie. W dzielnicy organizowane są debaty i konferencje poświęcone problemom społecznym o zasięgu lokalnym i ogólnomiejskim.

11.2 Świadczenia rodzinne i pomoc materialna

Rodziny o niskim statusie materialnym korzystają z możliwości uzyskania świadczeń rodzinnych. Średnio rocznie udziela się około 6 tysięcy świadczeń.

Na uwagę zasługuje fakt, że w Rembertowie jest więcej osób uprawnionych do tego świadczenia niż w innych dzielnicach o podobnej liczbie mieszkańców (Wilanów, Wesoła)

ŚWIADCZENIA RODZINNE 2010 ROK w m.st. Warszawie



Źródło: opracowanie Wydziału Spraw Społecznych i Zdrowia na podstawie „Panorama Dzielnic Warszawy w 2010r. Urząd Statystyczny w Warszawie”

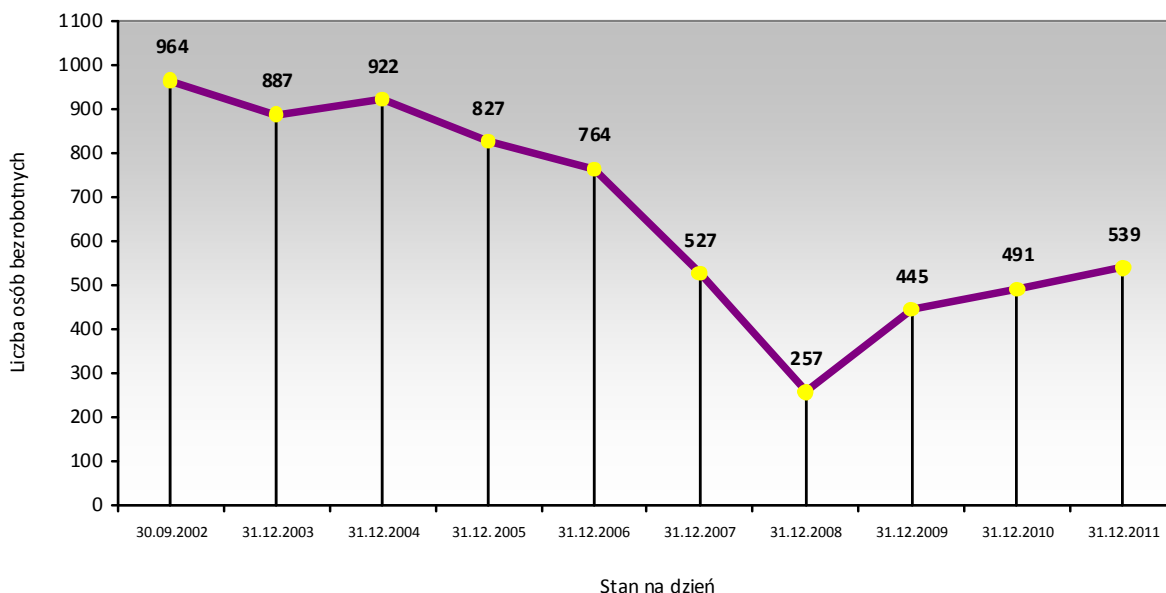
Podobne tendencje można zauważyć w świadczeniach z funduszu alimentacyjnego, gdzie udziela się pomocy osobom uprawnionym do alimentów. Warunkiem udzielania jest kryterium dochodowe i przede wszystkim brak egzekucji zobowiązań jednego lub obydwójga rodziców.

Ta analiza pozwala domniemywać, że sytuacja społeczno – bytowa korzystających z ww. świadczeń nie stymuluje prawidłowego rozwoju dzieci i funkcjonowania rodziny.

11.3 Bezrobocie w Rembertowie

Bezrobocie w Warszawie w porównaniu z pozostałą częścią województwa mazowieckiego i Polski jest najniższe w Polsce. Rembertów również relatywnie korzystnie wypada na tle kraju. Jednak na przestrzeni kilku lat zauważa się wzrost liczby bezrobotnych w dzielnicy. Około 2,5 % mieszkańców to osoby bezrobotne.

Dynamika zmian liczby osób bezrobotnych w latach 2002 – 2011



Źródło: opracowanie na podstawie sprawozdań Urzędu Pracy m.st. Warszawy

W opracowaniu użyto wskaźnika liczby bezrobotnych do liczby mieszkańców. Z reguły stosuje się wskaźnik liczby bezrobotnych do ogółu pracujących. Jest to tzw. stopa bezrobocia. Niestety z uwagi na trudności w pozyskaniu wszystkich danych do obliczenia tego wskaźnika zastosowano bardziej ogólne odniesienie do wszystkich mieszkańców.

Struktura bezrobocia w Rembertowie w latach 2007 r.– 2012 r.

Rok	2007	2008	2009	2010	2011	2012 (stan na 06.2012 r.)	
Liczba bezrobotnych ogółem:	527	257	445	491	539	594	
w tym liczba kobiet:	291	131	208	243	264	288	
wiek	18-24	51	24	63	46	57	54
	25-34	152	78	156	159	178	165
	35-44	78	46	81	90	109	138
	45-54	158	77	97	106	105	132
	55-59	73	22	39	72	62	74
60-64	14	10	9	17	26	31	
wykształcenie	wyższe	69	45	93	101	122	121
	policealne i śr.zawodowe	158	80	134	143	133	157
	średnie ogólnokształcące	39	25	54	42	57	58
	zasadnicze	111	51	75	83	92	110
	gimnazjalne i poniżej	149	56	89	121	133	148

Analiza bezrobocia wskazuje, że jest więcej bezrobotnych mężczyzn niż kobiet. Około 30 % osób pozostających bez pracy o ludzie młodzi, w wieku 25 – 34. Jest to szczególnie istotne ze względu na rozwój społeczny. W tym czasie ludzie zakładają rodziny lub posiadają małe dzieci. Zauważalny jest także wzrost liczby bezrobotnych z wyższym wykształceniem. Prawie 25 % bezrobotnych to mieszkańcy z wykształceniem podstawowym.

Innym problemem jest zauważona niechęć do pracy pewnych bezrobotnych grup mieszkańców. Są to ludzie najczęściej długotrwale bezrobotni z wykształceniem średnim, zawodowym lub podstawowym. Informacje dotyczące ofert pracy uzyskiwane w Klubie Pracy, są przez wyżej wymienionych bezrobotnych odrzucane bez uzasadnienia konkretnych przyczyn rezygnacji z zatrudnienia. Postawa taka wynika z wielu przyczyn. Przede wszystkim powodem rezygnacji z zatrudnienia się zdaniem „stale bezrobotnych” to fakt, że oferowana bezrobotnym płaca jest zbyt nisko opłacana w stosunku do otrzymywanych zasiłków lub wynagrodzenia pozyskiwanego poprzez aktywność w tzw. „szarej strefie”. Nie jest więc czynnikiem motywującym te osoby do podjęcia zatrudnienia. Osoby te wolą więc wykorzystywać różne formy pomocy, niż zatrudnić się.

Należy ocenić, że w Polsce jak i w Dzielnicy Rembertów w ostatnim okresie czasu rejestruje się zmniejszenie wskaźnika osób przebywających na zasiłku dla bezrobotnych, a w dużym występuje zjawisko tzw. „bezdochodzie”, które prowadzi w konsekwencji generuje problem bezrobocia. Problem więc wydaje się być nie rozwiązywalny bez odpowiednich programów ekonomicznych i tworzenia na terenie dzielnicy nowych miejsc pracy.

W Rembertowie dla osób bezrobotnych istnieją następujące formy wsparcia:

1. Agencja Poradnictwa Zawodowego i Pośrednictwa Pracy
2. Prace społecznie użyteczne
3. Realizacja projektów systemowych z EFS:
 - organizacja kursów zawodowych
 - kursy aktywnego poszukiwania pracy
4. Projekt społeczny „Od terapii do zatrudnienia”

Agencja Poradnictwa Zawodowego i Pośrednictwa Pracy, która powstała w dniu 6 czerwca 2005 roku istnieje w rejestrze agencji zatrudnienia pod numerem certyfikatów: 1638/1a, 1638/4. W dniu 3 czerwca 2009 roku została wpisana w rejestr agencji zatrudnienia z numerem certyfikatu 1638. Agencja świadczy usługi w zakresie poradnictwa edukacyjnego i zawodowego oraz pośrednictwa pracy. Adresatami działań są: młodzież ucząca się i / lub poszukująca pracy, osoby dorosłe - w tym bezrobotne, poszukujące pracy oraz pracodawcy.

12. AKTYWNOŚĆ SPOŁECZNA

W Rembertowie zarejestrowanych jest około 20 stowarzyszeń i fundacji. Stowarzyszenie jest powoływane przez grupę osób mających wspólne zainteresowania lub cele. Fundacja jest instytucją prawną tworzoną dla realizacji celów gospodarczych lub społecznych, zgodnych z podstawowymi interesami państwa. Fundacje mogą ustanawiać osoby fizyczne oraz prawne.

Spółceństwo obywatelskie działa na zasadzie samoorganizacji. Częstym uproszczeniem jest utożsamianie społeczeństwa obywatelskiego z organizacjami pozarządowymi. W rzeczywistości stanowią one niewielką jego część. Pojęcie to obejmuje także grupy nieformalne, lokalne organizacje – w tym kościelne i wiele innych.

Wiele istotnych funkcji organizujących i wspierających społeczność Rembertowa zapewniają parafie i organizacje kościelne. Są one silnym i aktywnym uczestnikiem działalności społeczeństwa obywatelskiego Rembertowa.

Najważniejsze działania:

- Funkcjonowanie orkiestry Victoria
- Organizacja wystaw, koncertów
- Organizacja czasu wolnego dzieci i młodzieży (grupy parafialne, zajęcia rekreacyjno – sportowe, wyjazdy letnie i zimowe)

- Udzielanie pomocy osobom potrzebującym (zbiórki i dystrybucja żywności)

Na terenie Rembertowa działa też wiele osób, które społecznie angażują się w organizację różnych przedsięwzięć na rzecz mieszkańców.

Międzyosiedlowa Rada Sportu i Rekreacji Dzielnicy Rembertów m.st. Warszawy

MRSiR została powołana w 2000 roku. Tworzą ją nauczyciele wychowania fizycznego, trenerzy, działacze i sympatycy sportu. Celem działania MRSiR jest pobudzanie aktywności sportowo-rekreacyjnej mieszkańców dzielnicy oraz popularyzacja przedsięwzięć integrujących społeczność Rembertowa. Promowany jest sport amatorski w takich dyscyplinach jak: piłka nożna, piłka siatkowa, tenis stołowy, wyścigi rowerowe i koszykówka.

W latach 2000 – 2011 MRSiR przy współpracy z Urzędem Dzielnicy Rembertów zorganizowała 69 różnego rodzaju imprez, w tym:

- 7 turniejów koszykówki,
- 20 piłki siatkowej (w tym 4 piłki plażowej),
- 3 turnieje tenisa stołowego,
- 30 turniejów piłki nożnej,
- 7 wyścigów rowerowych,
- 2 pokazy formacji tanecznych.

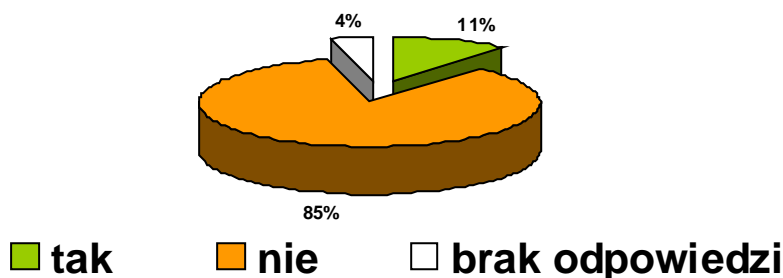
Wszystkie ww. turnieje finansował Urząd Dzielnicy Rembertów, opłacając: sędziów, nagrody, halę sportową, zabezpieczenie medyczne i ubezpieczenie. Takie osiągnięcia były możliwe dzięki dobrej współpracy wielu instytucji – Urzędu Dzielnicy, Akademii Obrony Narodowej, Domu Kultury „Rembertów” i szkół.

Rembertowska Akademia Seniora

Rembertowska Akademia Seniora rozpoczęła działalność w kwietniu 2007 roku. Jest to projekt prowadzony przez Ośrodek Pomocy Społecznej we współpracy z Urzędem Dzielnicy Rembertów m.st. Warszawy. Słuchaczami Rembertowskiej Akademii Seniora są emerytowani mieszkańcy Dzielnicy Rembertów. Wolnymi słuchaczami mogą zostać pozostali mieszkańcy Dzielnicy Rembertów, jak również mieszkańcy innych dzielnic Warszawy. Wydano 324 indeksy dla słuchaczy Rembertowskiej Akademii Seniora. RAS oferuje: wykłady, zajęcia fakultatywne, wyjścia na imprezy rekreacyjno – oświatowe. W ramach inicjatyw własnych (na własny koszt) słuchacze organizują wycieczki turystyczno – krajoznawcze. Wykłady odbywają się średnio dwa razy w miesiącu. Prowadzone są przez wykładowców akademickich, specjalistów – praktyków z określonej dziedziny czy podróżników. Zajęcia fakultatywne to: język angielski, zajęcia komputerowe, zajęcia malarskie, zajęcia artystyczno – plastyczne, chór, zajęcia fotograficzne. W każdym semestrze z zajęć fakultatywnych korzysta około 150 osób. Seniorzy z własnej inicjatywy dzielą się swoją wiedzą i doświadczeniem poprzez prowadzenie wykładów dla innych słuchaczy RAS-u. Słuchacze bardzo aktywnie włączają się w funkcjonowanie tego przedsięwzięcia poprzez organizację spotkań, wycieczek, wernisaży, zajęć sportowych (np. Nordic Walking). Przynajmniej dwa razy w miesiącu słuchacze RAS biorą udział w zorganizowanych imprezach (zabawy taneczne, pikniki, wyjścia do teatru, kina, muzeum, wycieczki). RAS posiada swój regulamin a także samorząd. Przedstawiciele samorządu RAS poprzez swoich przedstawicieli współpracują z OPS w pracach Komisji Programowej RAS i Komisji Finansowej RAS. Słuchacze redagują własną stronę internetową oraz gazetę. Na przestrzeni lat RAS może poszczycić się wieloma sukcesami: chór RAS zajął II miejsce w Żoliborskim Festiwalu Śpiewających Seniorów, organizowanym przez Ośrodek Pomocy Społecznej Dzielnicy Żoliborz m.st. Warszawy; chór RAS „Tęcza” w ramach konkursu „Rembertowski talent”, organizowanego przez Urząd Dzielnicy Rembertów otrzymał wyróżnienie. Odbyło się również wiele wystaw uczestników zajęć malarskich. Przedstawiciele RAS biorą aktywny udział w życiu Dzielnicy Rembertów.

Mieszkańcy Rembertowa niejednokrotnie wykazywali swoją aktywność przy realizacji ważnych przedsięwzięć, inwestycji czy wydarzeń losowych. Zakładano wiele komitetów przy okazji budowy kanalizacji czy gazociągu. Organizowano z własnej inicjatywy zbiórki na rzecz powodzian czy pogorzalców. Mieszkańcy chętnie biorą udział w zbiórkach żywności, ubrań, przyborów szkolnych, organizowanych przez parafie i Ośrodek Pomocy Społecznej, które są przeznaczone dla rodzin z trudnościami finansowymi. W każdym roku w Rembertowie funkcjonuje sztab podczas finału „Wielkiej Orkiestry Świątecznej Pomocy”.

PRZYNALEŻNOŚĆ DO ORGANIZACJI SPOŁECZNYCH



Na podstawie raportu z badań przeprowadzonych w 2010 roku „Mieszkańcy o sytuacji społecznej dzielnicy”

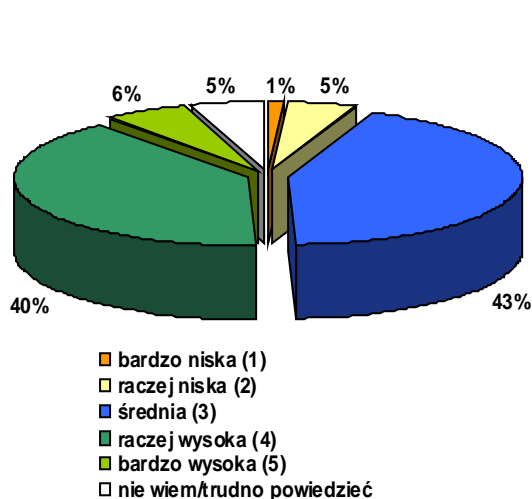
Przeszło co 10. mieszkaniec Rembertowa należy do organizacji społecznych, stowarzyszeń (np. charytatywnych czy związanych z Kościołem). Najczęściej są to kobiety, respondenci z wyższym wykształceniem, z kolei najrzadziej taką aktywność deklarują ludzie młodzi, co z pewnością nie jest optymistyczną konstatacją. Aktywność obywatelska mieszkańców Rembertowa nie jest wysoka, jednak jej poziom nie odbiega od „średniej ogólnopolskiej”. Socjologowie i publicyści powszechnie narzekają na kryzys obywatelskiego zaangażowania i brak społecznej aktywności, na podobne konkluzje wskazują również wyniki różnych badań społecznych (np. Diagnoza Społeczna prof. Janusza Czapińskiego). Dla porównania - według pomiarów CBOS w 2007 roku przynależność do organizacji społecznych deklarowało 11 proc. Polaków. Z kolei badania prowadzone przez Stowarzyszenie Klon/Jawor (także z 2007 roku) wskazują, że 13 proc. Polaków deklaruje członkostwo w organizacjach pozarządowych, grupach, ruchach społecznych lub religijnych.

13. Poziom satysfakcji mieszkańców

Na podstawie raportu z badań przeprowadzonych w 2010 roku „Mieszkańcy o sytuacji społecznej dzielnicy”

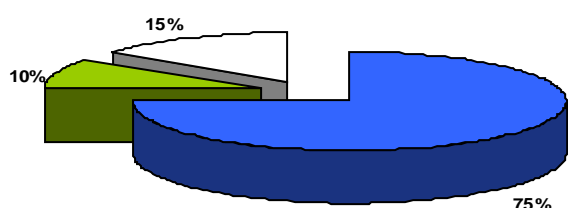


OGÓLNA OCENA JAKOŚCI ŻYCIA W DZIELNICY REMBERTÓW



	wysoka	niska	średnia
ogółem	46%	6%	3,47
kobiety	42%	5%	3,43
mężczyźni	49%	6%	3,51
18-29	43%	2%	3,48
30-39	52%	5%	3,53
40-49	47%	5%	3,48
50-59	39%	9%	3,35
60 i więcej	47%	8%	3,51
podstawowe i zawodowe	45%	6%	3,45
średnie	43%	5%	3,45
wyższe	50%	7%	3,51
okręg 1	39%	5%	3,37
okręg 2	51%	4%	3,57
okręg 3	45%	9%	3,44
poniżej 2000 zł	30%	7%	3,28
2000 – 4000 zł	50%	4%	3,53
powyżej 4000	65%	5%	3,70

Mieszkańcy raczej pozytywnie postrzegają jakość życia w swojej dzielnicy. Średnia E = 3,47, co oznacza, że przeciętna opinia badanych na temat jakości życia w dzielnicy mieści się między dwiema kategoriami odpowiedzi: „średnia” (3) a „raczej wysoka” (4). Opinie badanych w tej kwestii są w małym stopniu spolaryzowane – zarówno wśród osób pozytywnie postrzegających jakość życia w Rembertowie, jak i w grupie osób mających niepoehlebne zdanie na ten temat umiarkowane poglądy zdecydowanie przeważają nad skrajnymi. Kobiety bardziej krytycznie oceniają jakość życia w dzielnicy niż mężczyźni. Najwyższy wskaźnik ocen został odnotowany wśród trzydziestolatków, natomiast najniższy - w grupie badanych w wieku 50-59 lat. Poziom dochodów netto w gospodarstwie domowym wpływa na postrzeganie jakości życia – im wyższe dochody, tym bardziej pozytywny wskaźnik ocen.



- Wolę mieszkać w Rembertowie niż w innej dzielnicy Warszawy
- Równie dobrze mógł(ogła)bym mieszkać w Rembertowie, co w innej dzielnicy Warszawy
- nie wiem/trudno powiedzieć

	Wolę mieszkać w Rembertowie	Równie dobrze mógł(ogła)bym mieszkać w innej dzielnicy
ogółem	75%	10%
kobiety	80%	8%
mężczyźni	70%	13%
18-29	72%	12%
30-39	78%	11%
40-49	73%	13%
50-59	73%	11%
60 i więcej	81%	6%
podstawowe i zawodowe	69%	15%
średnie	79%	9%
wyższe	76%	9%
okręg 1	72%	7%
okręg 2	74%	13%
okręg 3	79%	10%
poniżej 2000 zł	72%	13%
2000 – 4000 zł	76%	12%
powyżej 4000	80%	3%

3 osoby na 4 badane deklaruje, że woli mieszkać w Rembertowie niż w innych dzielnicach Warszawy – najczęściej są to kobiety, osoby starsze i badani o najwyższych dochodach. Co dziesiąty respondent wskazuje, że równie dobrze mógłby mieszkać w innej dzielnicy. Takiej odpowiedzi najczęściej udzielają mężczyźni oraz respondenci z wykształceniem podstawowym i zawodowym.

Niemal 9 na 10 badanych mieszkańców deklaruje, że zauważyli zmiany w swojej dzielnicy w okresie ostatnich 4 lat. Prawie 70 proc. respondentów z tej grupy deklaruje, że zauważyło więcej zmian pozytywnych niż negatywnych. Największe atuty dzielnicy wiążą się z jej specyficznym położeniem i charakterem (lokalizacja na obrzeżach stolicy, duża ilość zieleni, kameralna, niska zabudowa, byłe podwarszawskie miasteczko). Komunikacja miejska wymieniana jest zarówno wśród mocnych, jak i słabych stron Rembertowa. Pozytywnie postrzegana jest komunikacja kolejowa (SKM, KM), natomiast negatywne odczucia budzi komunikacja autobusowa. Na pierwszym miejscu wśród mankamentów życia w Rembertowie wskazywana jest zbyt mała ilość sklepów i usług, jednak na 4 kolejnych miejscach wymieniane są problemy związane z komunikacją i transportem. W opinii mieszkańców Rembertów jawi się jako przyjazne miejsce do życia, względnie bezpieczna dzielnica, która – ze względu na specyficzną lokalizację i kameralny charakter – przypomina małe miasteczko, a także jest obszarem dynamicznego rozwoju. Jednocześnie większość badanych uważa, że w Rembertowie brakuje możliwości spędzania wolnego czasu. W opinii mieszkańców Rembertów jawi się jako przyjazne miejsce do życia, względnie bezpieczna dzielnica, która – ze względu na specyficzną lokalizację i kameralny charakter – przypomina małe miasteczko, a także jest obszarem dynamicznego rozwoju. Jednocześnie większość badanych uważa, że w Rembertowie brakuje możliwości spędzania wolnego czasu.

ANALIZA SWOT

Na podstawie: raportu „Mieszkańcy o sytuacji społecznej Dzielnicy Rembertów” ze stycznia 2010 r. oraz formularza „Gromadzenie danych o sytuacji społecznej Dzielnicy Rembertów” z lipca 2011, protokołów posiedzeń zespołu konsultacyjnego.

Mocne strony	Słabe Strony	Możliwości	Zagrożenia
spokój, cisza	mało sklepów, usług	dobra współpraca pomiędzy Urzędem Dzielnicy a jedno-stkami organizacyjnymi oraz organizacjami pozarządowymi.	niedostateczna infrastruktura z zakresu kultury, sportu i rekreacji (brak hali widowiskowo-sportowej, brak stadionu, muszli koncertowej)
las, zieleń, przyroda	słaba komunikacja (przede wszystkim autobusowa)	wysoki stopień wrażliwości społecznej lokalnej społeczności	polaryzacja społeczeństwa, brak integracji pomiędzy osiedlami co wynika ze specyfiki położenia Dzielnicy. Obszar Dzielnicy przedzielony jest arteriami komunikacyjnymi.
dobra komunikacja (przede wszystkim kolejowa)	długi czas przejazdu do centrum (samochód, autobus)	możliwość zatrudnienia także poza dzielnicą	niewystarczający budżet dzielnicy na realizację zadań
blisko centrum	lokalne korki wzdłuż przejazdów kolejowych, brak wiaduktów nad linią kolejową	korzystanie z oferty innych dzielnic (zatrudnienie, oferta kulturalno – sportowo - rekreacyjna oraz edukacyjna)	rozproszenie własności gruntów i nieruchomości
mały ruch pojazdów	mało miejsc o charakterze rekreacyjno – turystycznym	wykorzystanie potencjału społecznego organizacji pozarządowych i wolontariatu	spadek budownictwa celu publicznego i prywatnego
kameralność	niewystarczająca do potrzeb większość rodzajów infrastruktury społecznej (brak żłobków, niedobór przedszkoli, nowoczesnych domów kultury, dzielnicowego stadionu, wystarczającej liczby ogólnodostępnych boisk i hal sportowych)	możliwość pozyskiwania środków finansowych z innych źródeł realizacja niektórych zadań rozwojowych przez jednostki Urzędu m.st. Warszawy	sytuacja gospodarcza kraju może przyczynić do wzrostu bezrobocia, ubóstwa oraz uzależnień destabilizacja życia rodzinnego
dobra infrastruktura oświatowa	niepełna infrastruktura techniczna, zwłaszcza w zakresie ciepłownictwa i sieci wodociągowo-kanalizacyjnej oraz drogownictwa niepełna infrastruktura techniczna, zwłaszcza w zakresie ciepłownictwa i sieci wodociągowo-	dużo terenów leśnych i nie zagospodarowanych	bariery formalno – prawne w pozyskiwaniu gruntów i nieruchomości na cele turystyczno – rekreacyjno – sportowe.

	kanalizacyjnej oraz drogownictwa		
bezpieczeństwo	przestarzała substancja budownictwa mieszkaniowego	partycypacja mieszkańców w realizacji zadań samorządu terytorialnego	wielu decydentów
tradycje walk o niepodległość	niska aktywność w zakresie działalności gospodarczej		
miejsca pamięci narodowej	brak lub zdezaktualizowane dokumenty zagospodarowania przestrzennego		
tendencje przyrostu ludności			

HARMONOGRAM REALIZACJI PROGRAMU ROZWOJU DZIELNICY REMBERTÓW MIASTA STOŁECZNEGO WARSZAWY DO 2020 ROKU

Cel. 1 Dążenie do zapewnienia spójności społecznej i gospodarczej					
PRIORYTETY	DZIAŁANIA	WSKAŹNIKI MONITORINGU	PARTNERZY WYKONAWCY	TERMIN REALIZACJI	ODPOWIEDZIALNI ZA MONITORING
Priorytet I Zapewnienie spójności społecznej	Działanie I.1 Wspieranie rozwoju organizacji obywatelskich oraz dialogu publiczno-społecznego poprzez <ul style="list-style-type: none"> - wieloletni program współpracy z organizacjami pozarządowymi, - wspieranie inicjatyw lokalnych, -wspierania rozwoju organizacji młodzieżowych I.1 .1. Powołanie dzielnicowego koordynatora ds. współpracy z organizacjami społecznymi	Liczba spotkań Liczba zrealizowanych projektów	Radni Dzielnic Rady osiedli	2013-2020 2013	Dzielnicowy Koordynator Aktywności Lokalnej
	Działanie I.2. Poprawa komunikacji społecznej pomiędzy urzędem dzielnicy i mieszkańcami, poprzez rozbudowę nowych form komunikacji i dostępu do informacji publicznej, zwiększenie współpracy z radami osiedli.	Liczba spotkań Liczba zrealizowanych projektów	Radni Dzielnic Rady osiedli Wydział Kultury i Promocji	2013-2020	Dzielnicowy Animator Społeczności Lokalnej
	Działanie I.3. Tworzenie miejsc integracji mieszkańców w szczególności, Aleja Chwały – upamiętniająca Powstanie Listopadowe jako wizytówka dzielnicy, budowę Centrum Kultury wraz z zagospodarowaniem terenu przy ul. Paderewskiego. Budowa tras rowerowych (m.in. wzdłuż ul. Marsa i Żołnierskiej w kierunku Centrum, Mokry Ług, Polanka, Cyrulików kierunek Wesola, al. Komandosów kierunek cmentarz). Wsparcie tworzenia wielofunkcyjnego	Liczba nowych miejsc Liczba zmodernizowanych miejsc Liczba tras rowerowych	Rada Dzielnic Wydział Architektury i Budownictwa	2013-2020	Wydział Architektury

	centrum handlowego, spełniającego również funkcje kulturalne.				
	Działanie I.4. Rozbudowa infrastruktury teleinformacyjnej: - instalacja Internetu bezprzewodowego w oparciu o technologię WIFI w wybranych lokalizacjach dzielnicy (zadanie w trakcie realizacji – 12 punktów) - rozwój punktów z bezpłatnym dostępem do Internetu (60 nadajników na obiektach użyteczności publicznej)	Liczba zainstalowanych nadajników w szt. % pokrycia dzielnicy	Wydział Informatyki Dyrektorzy Obiektów Użyteczności Publicznej		Wydział Informatyki
Priorytet II 2. Zapewnienie spójności i integralności komunikacyjnej i technicznej dzielnicy, na rzecz zrównoważonego rozwoju	Działanie II.1. Podejmowanie działań na rzecz polepszenia powiązań transportowych dzielnicy z otoczeniem poprzez wspieranie ponad dzielnicowych inwestycji komunikacyjnych – Realizacja projektu "Modernizacja i rozbudowa Warszawskiego Węzła Kolejowego, w tym: <ul style="list-style-type: none"> • budowa bezkolizyjnego przejazdu przez tory linii kolejowej E20 łączącego Stary i Nowy Rembertów • budowa wiaduktu na Wygodzie nad linią kolejową E20 • budowa przystanku kolejowego w pobliżu ul. Chełmżyńskiej o roboczej nazwie Kawęczyn na linii nr 488 Warszawa Zachodnia - Warszawa Rembertów – Budowa przystanku kolejowego Mokry Ług – Skorygowanie przebiegu trasy wojewódzkiej nr 637 Warszawa - Węgrów poprzez przedłużenie ul.	Długość wybudowanych dróg Długość zmodernizowanych dróg Długość zbudowanych ścieżek rowerowych w km Długość wybudowanych lub zmodernizowanych chodników Liczba zbudowanych obiektów drogowych Liczba zbudowanych sygnalizacji świetlnych Liczba zbudowanych przystanków kolejowych	Wydział Infrastruktury PKP ZMID GDDKiA ZDM ZDM ZDM ZDM Urząd Dzielnicy, Rada Dzielnicy, Rady	Do 2020 2014 2013-2014 2013-2014 2014-2015 2013-2014 2013 2013-2015 2014-2016 2013 2015-2017 2013-2017 2016-2018 2014-2016 2013 2017-2019 2018-2019 Do 2020 Do 2020 2013 do 2020 2013-2014 2013-2014 2018-2019 2014-2017 2013	Wydział Infrastruktury

	<p>Cyrulików do ul. Żołnierskiej</p> <ul style="list-style-type: none"> – Przebudowa ul. Żołnierskiej do granic miasta - II etap obecnie realizowanej inwestycji oraz od granicy m.st. Warszawy do drogi S-8 – Budowa tzw. "Obwodnicy Śródmiejskiej" - przebudowa odcinka wschodniego drogi wojewódzkiej nr 637 (do ul. Zabranieckiej) – Realizacja Trasy Olszynki Grochowskiej – Budowa WOW – Modernizacje i remonty dróg powiatowych i wojewódzkich na terenie dzielnicy – Budowy sygnalizacji świetlnej w miejscach szczególnie niebezpiecznych – Budowa odwodnienia ul. Paderewskiego, Chełmżyńskiej, Ilskiego - Komandosów – Grzybowej – Przebudowa skrzyżowania ul. Strażackiej/ ul. Chełmżyńskiej – Budowa przedłużenia przejścia podziemnego przy stacji PKP w kierunku północnym przez ul. Cyrulików 		Osiedli	do 2020	
	<p>Działanie II.2.</p> <p>Rozbudowa i modernizacja sieci dróg dzielnicowych i infrastruktury drogowej w celu poprawy bezpieczeństwa oraz likwidacji barier komunikacyjnych</p>	<p>Powierzchnia modernizowanych dróg Przyrost długości dróg utwardzonych w stosunku do ogólnej długości dróg Długość nowej sieci</p>			Wydział Infrastruktury

	<p>dzielnicy.</p> <ul style="list-style-type: none"> - Budowa pętli autobusowej przy ul. Mokry Ług oraz przebudowa ul. Mokry Ług z dostosowaniem do ruchu autobusów komunikacji miejskiej - Budowa ul. Kadrowej I etap - (Al. Chruściela - ul. Czwartaków) - Budowa ul. Kadrowej na odc. ul. Kramarska - ul. Czwartaków - Budowa ul. Madziarów - II etap - Budowa ul. Magenta na odc. ul. Paderewskiego - ul. Listonoszy - Budowa ul. Kramarskiej - Budowa ul. Paderewskiego (ul. Czwartaków - koniec zabudowy) - Budowa ul. Masztaleskiej - Budowa ul. Zesłańców Polskich na odc. ul. Czwartaków - ul. Paderewskiego - Budowa ul. Zesłańców Polskich (ul. Strażacka - ul. Czwartaków) z budową oświetlenia - Budowa ul. Zesłańców Polskich na odc. ul. Strażacka - ul. Cyrulików - Budowa ul. Dziewiarskiej - Przebudowa ul. Drogistów - Budowa ul. Kaletniczej - Budowa ul. Strycharskiej na odc. 	<p>oświetlenia ulic</p> <p>Liczba nowych lamp oświetleniowych</p> <p>Długość zmodernizowanych sieci oświetlenia ulic</p> <p>Długość zbudowanych ścieżek rowerowych</p> <p>Długość wybudowanych lub zmodernizowanych chodników</p> <p>Liczba wymienionych znaków w Powierzchnia odnowionego oznakowania poziomego (w stosunku do wymaganych potrzeb)</p> <p>Liczba nowowybudowanych lub zmodernizowanych obiektów infrastruktury drogowej służących uspokojeniu ruchu (m.in. spowalniacze, skrzyżowania wyniesione)</p>			
--	--	--	--	--	--

	<p>Paderewskiego –Bombardierów</p> <ul style="list-style-type: none"> – Budowa ul. Kordiana (Strażacka - Cyrulików) – Budowa ul. Puszkarzy – Budowa odwodnienia ul. Szyszaków – Przebudowa dróg na terenie Starego Rembertowa (Okurzałego, Kordiana, Katuszy, Czerwonych Beretów, Kapitańska) – Budowa ul. Gontarskiej – Budowa ul. Szerokiej (etap I - od ul. Wał Kościuszkowski do ul. Traczy) – Budowa ul. Szerokiej (etap II - od ul. Traczy do ul. Chłopickiego) – Budowa ul. Powroźniczej – Budowa ul. Stelmachów – Rozbudowa dróg publicznych nieurządzonych (m.in. Szewska, Buchalteryjna, Magenta, Strycharska, Szukatorska, Pastuszków, Budnicza, Suflerska, Kuglarska, Babie Lato, Kołodziejska, Szkutników, Krobińska) – Przebudowa dróg na terenie Kawęczyna - Wygody (Świetlicka, Podhalańska, Koniecpolska) – Przebudowa dróg na terenie Nowego Rembertowa (ul. Kłuszyńskiej, Ilskiego, Kacpury, Dowódców) – Budowa i remonty oświetlenia ulic – Budowa ścieżek rowerowych na 				
--	---	--	--	--	--

	<p>terenie Dzielnicy Rembertów m.st. Warszawy i włączenie ich do sieci ścieżek już istniejących na terenie m.st. Warszawy</p> <ul style="list-style-type: none"> - Stałe działania w zakresie wymiany i odnawiania oznakowania dróg - Wprowadzanie rozwiązań służących uspokojeniu ruchu w miejscach szczególnie niebezpiecznych 				
	<p>Działanie II.3.</p> <p>Działania zmierzające do zapewnienia mieszkańcom wody o dobrych parametrach jakościowych oraz zwiększenia obszaru dzielnicy objętego systemem kanalizacji sanitarnej.</p> <ul style="list-style-type: none"> - Budowa magistrali wodociągowej od strony Targówka w ul. Strażackiej - Uzupelnianie sieci wodociągowej na obszarze całej dzielnicy: Babie Lato, Przedświt, Pociskowa, Kacpury, Dokerów, Żeligowskiego, Ks. Witolda, Strażacka (Chruściela - Kordiana), Bellony, Giermków, Republikańska, Fizyków, Haubicy, Dziewosłęby, Paderewskiego, Konwisarska, Kanonierska, Zawodowa, Roty, Kadrowa, Plutonowych, Kramarska, Magenta, Szafarzy, Chełmżyńska do Ząbek - Budowa sieci kanalizacji sanitarnej na obszarze Starego Rembertowa: ul. Czwartaków i zlewnia ul. Czwartaków (Listonoszy, Jerzego, Licealna, Szyszaków, Kadrowa, Puszkarzy, zlewnia pompowni P7 (Zesłańców Polskich, Kaletnicza, Drogistów, Szafarzy, Maształerska, Zecerska, 	<ul style="list-style-type: none"> - długość wybudowanej sieci kanalizacji sanitarnej i wodociągowej w km - liczba nowych przyłączeń do sieci wodociągowej i kanalizacyjnej w szt. 			Wydział Infrastruktury

	<p>Madziarów, Roty, Orbity, Strażacka, Kordiana, Cyrulików, Katuszy, Zawiszaków)</p> <ul style="list-style-type: none"> - Budowa kanalizacji na obszarze Starego Rembertowa - zlewnia pompowni P5 (Czwartaków, Buchalteryjna, Listonoszy, Szewska, Kapitańska, Kapelusznicza, Czapnicza, Rękawicznicza, Magenta, Solferino) - Budowa kanalizacji na obszarze Starego Rembertowa w obszarze zlewni pompowni P 6 - Mokry Ług - Budowa kanalizacji na terenie Wygody - zlewnia pompowni P3 - zadanie w trakcie realizacji - Budowa kanalizacji w pozostałych ulicach osiedla Wygoda- Powroźnicza, Stelmachów, Oraczy, Agrarna, Traczy, Jedwabnicka, Szymańskiego, Podhalańska, Świetlicka, Koniecpolska, Lotosu 				
	<p>Działanie II.4. Rozbudowa i modernizacja dzielnicowej infrastruktury odwodnieniowej, celem likwidacji lokalnych rozlewisk i podstopień.</p> <ul style="list-style-type: none"> - Regulacja stanów prawnych gruntów pokrytych wodami śródładowymi wodami powierzchniowymi płynącymi w urządzeniach wodnych, istotnych dla gospodarki wodami opadowymi na terenie dzielnicy - Utrzymanie i eksploatacja urządzeń wodnych (rowy, kanały dawnej melioracji) - Wykonywanie inwestycji dla 	<p>Liczba obiektów, dla których przeprowadzono regulację Długość urządzeń wodnych objętych utrzymaniem Długość przebudowanych kanałów</p>			

	<p>prawidłowego funkcjonowania systemu odprowadzania wód opadowych i roztopowych (m. In. Przebudowa kanałów melioracji szczegółowej zlokalizowanych w ulicach na kanały deszczowe: ul. Kordiana – ul. Zawiszaków – ul. Zesłańców Polskich do ul. Strażackiej, ul. Dwóch Miecz)</p>				
	<p>Działanie II.5. Promowanie rozwiązań technicznych służących ochronie środowiska.</p> <ul style="list-style-type: none"> – Promowanie budowy przydomowych oczyszczalni ścieków na obszarach nieobjętych siecią kanalizacji sanitarnej – Promowanie stosowania odnawialnych źródeł energii <p>Likwidacja lokalnych oczyszczalni ścieków Pocisk, AON</p>	<p>Liczba przydomowych oczyszczalni Liczba oddanych do użytkowania obiektów Liczba zlikwidowanych oczyszczalni</p>			Wydział Infrastruktury
	<p>Działanie II.6. Zapewnienie mieszkańcom dostaw energii elektrycznej i gazu sieciowego.</p> <ul style="list-style-type: none"> – Budowa stacji transformatorowych 15/04 kV – Budowa stacji redukcyjnych oraz rozbudowa sieci gazowych niskiego ciśnienia 	<p>Liczba oddanych do użytkowania obiektów Długość wybudowanej sieci gazowej</p>			Wydział Infrastruktury
Cel. 2 Systemowa poprawa gospodarowania przestrzenią					

<p>Priorytet III 3. Diagnoza stanu zagospodarowania przestrzennego</p>	<p>Działanie III.1. Analiza prawna i ocena uwarunkowań istniejącego stanu zagospodarowania przestrzennego w tym analiza obowiązujących aktów prawa miejscowego i ocena ich zgodności z przepisami prawnymi i ustaleniami Planu Zagospodarowania Przestrzennego Województwa Mazowieckiego.</p>	<p>[%] pokrycie terenu Dzielnicy obowiązującymi planami w tym: [%] sporządzonych w trybie ustawy o zagospodarowaniu przestrzennym [%] sporządzonych w trybie ustawy o planowaniu i zagospodarowaniu przestrzennym [%] pokrycia planami w opracowywaniu [%] wyłączonych ze sporządzania planami (tereny zamknięte) [%] terenów dla których nie przewiduje się sporządzenia planu</p>	<p><u>Partner:</u> Biuro Architektury i Planowania Przestrzennego <u>Wykonawca:</u> Wydział Architektury i Budownictwa, Radca Prawny</p>		<p>Wydział Architektury i Budownictwa</p>
	<p>Działanie III.2. Określenie zapotrzebowania na tereny inwestycyjne z uwzględnieniem potrzeb kształtowania przestrzeni publicznych, infrastruktury społecznej, uzbrojenia terenów, obsługi komunikacyjnej, potrzeb obronności i bezpieczeństwa państwa oraz zapotrzebowania społecznego na różne formy budownictwa.</p>	<p>Liczba konsultacji, ankiet, maili, Liczba spotkań z mieszkańcami, Liczba wniosków i rekomendacji</p>	<p><u>Partnerzy:</u> Klub Wolontariusza, Organizacje pozarządowe, Rady Osiedla, Wydział Kultury i Promocji, Wydział Infrastruktury, Wydział Ochrony Środowiska, Biuro Planowania Biuro Architektury i Planowania Przestrzennego, Biuro Stołecznego Konserwatora Zabytków, Studenci na praktykach <u>Wykonawca:</u></p>		<p>Wydział Architektury i Budownictwa</p>

			Wydział Architektury i Budownictwa, Delegatura Biura Bezpieczeństwa i Zarządzania Kryzysowego, Wydział Infrastruktury, Wydział Ochrony Środowiska		
Priorytet IV 4. Poprawa jakości zagospodarowania przestrzennego	Działanie IV.1. Opracowanie lokalnych zasad kształtowania przestrzeni oraz wskaźników zagospodarowania terenu, wskaźników intensywności zabudowy, powierzchni biologicznie czynnej, wysokości zabudowy, liczby miejsc do parkowania, gabarytów zabudowy w odniesieniu do wybranych obszarów urbanistycznych.	Liczba konsultacji, ankiet, e-maili, Liczba spotkań z mieszkańcami, Liczba wniosków i rekomendacji Liczba/odsetek uczestników	<u>Partnerzy:</u> Klub Wolontariusza, Organizacje pozarządowe, Rady Osiedla, Wydział Kultury i Promocji, Wydział Infrastruktury, Wydział Ochrony Środowiska, Biuro Planowania Biuro Architektury i Planowania Przestrzennego, Biuro Stołecznego Konserwatora Zabytków, Studenci na praktykach <u>Wykonawca:</u> Wydział Architektury i Budownictwa, Delegatura Biura Bezpieczeństwa i Zarządzania Kryzysowego, Wydział Infrastruktury, Wydział Ochrony Środowiska,		Wydział Architektury i Budownictwa
	Działanie IV.2. Sporządzenie Studium zagospodarowania	Liczba konsultacji, ankiet	<u>Partnerzy:</u> Klub Wolontariusza,	2015-2016	Wydział Architektury i Budownictwa

	rekreacyjnego terenów leśnych wraz z ich otoczeniem	Liczba spotkań z mieszkańcami Liczba wniosków i rekomendacji	Organizacje pozarządowe, Rady Osiedla, Biuro Architektury i Planowania Przestrzennego, Studenci na praktykach <u>Wykonawca:</u> Wydział Architektury i Budownictwa, Wydział Kultury i Promocji, Wydział Infrastruktury, Wydział Ochrony Środowiska, Delegatura Biura Bezpieczeństwa i Zarządzania Kryzysowego, Wydział Infrastruktury		
	Działanie IV.3. Sporządzenie Studium rozwiązań komunikacyjnych Dzielnicy Rembertowa	Liczba konsultacji, liczba ankiet,e- maili Liczba spotkań z mieszkańcami Liczba wniosków i rekomendacji	<u>Partnerzy:</u> Klub Wolontariusza, Organizacje pozarządowe, Rady Osiedla, Wydział Kultury i Promocji, Wydział Infrastruktury, Biuro Planowania Biuro Architektury i Planowania Przestrzennego, Studenci na praktykach <u>Wykonawca :</u> Zlecenie zewnętrzne Wydział Infrastruktury Wydział Architektury i	2015 -2020 r.	Wydział Architektury i Budownictwa

			Budownictwa		
	<p>Działanie IV.4. Wzmocnienie jakościowe planowania przestrzennego poprzez sporządzenie miejscowych planów zagospodarowania przestrzennego dla terenów nieobjętych planami miejscowymi oraz sporządzenie zmian planów nie spełniających obecnie obowiązujących. Opracowanie wieloletniego programu sporządzenia planów miejscowych oraz zmian planów obowiązujących z uwzględnieniem:</p> <ul style="list-style-type: none"> - rozwoju przestrzennego zgodnym z wizerunkiem Dzielnicy i poszanowaniem ładu przestrzennego - podniesienia jakości przestrzeni publicznej, stworzenie centrum Rembertowa w formie tzw. SERCA REMBERTOWA 	<p>[%] pokrycie terenu Dzielnicy obowiązującymi planami</p> <p>[%] pokrycia planami w opracowywaniu</p> <p>[%] terenów wyłączonych ze sporządzania planami (tereny zamknięte)</p> <p>[%] terenów dla których nie przewiduje się sporządzenia planu</p> <p>Liczba konsultacji, ilość ankiet, maili,</p> <p>Liczba spotkań z mieszkańcami,</p> <p>Liczba wniosków i rekomendacji</p>	<p><u>Partnerzy:</u> Klub Wolontariusza, Organizacje pozarządowe, Rady Osiedla, Wydział Kultury i Promocji, Wydział Infrastruktury, Biuro Architektury i Planowania Przestrzennego, Centrum Komunikacji społecznej, Stołeczny Konserwator Zabytków</p> <p><u>Wykonawca:</u> Wydział Architektury i Budownictwa</p>		Wydział Architektury i Budownictwa
Cel. 3 Wykorzystanie potencjału i szans związanych z sytuacją demograficzną Dzielnicy Rembertów					
<p>Priorytet V 5 Wzmocnienie jakości życia rembertowskich rodzin</p>	<p>Działanie V.1 Tworzenie przyjaznych warunków dla życia i rozwoju rodzin, poprzez</p> <ul style="list-style-type: none"> - diagnozowanie sytuacji rodzin na potrzeby planowania usług społecznych służących realizacji miejskiej polityki rodzinnej na terenie dzielnicy, - udostępnianie informacji o ofercie usług dla rodziny - otwarcie przestrzeni publicznej dla rodziny i rozbudowa infrastruktury społecznej, w szczególności: 	<p>Liczba i rodzaj podjętych działań</p> <p>Wykaz materiałów informacyjnych oraz wykaz miejsc, w których były one rozpowszechniane</p> <p>Liczba miejsc w placówkach oświatowych</p>	<p>Wydział Spraw Społecznych i Zdrowia, OPS, placówki oświatowe, placówki opiekuńczo-wychowawcze, PIK, Policja, organizacje pozarządowe, parafie</p>		Koordinator Programu „Rodzina”

	<ul style="list-style-type: none"> • rozbudowa sieci form opieki dla dzieci w wieku 0- 3, budowa żłobka lub adaptacja istniejącej infrastruktury; • utworzenie dodatkowych miejsc w przedszkolach; • powstanie klubu dla młodzieży z wykorzystaniem istniejącej infrastruktury dzielnicy; • tworzenie przyjaznych warunków dla życia i rozwoju rodzin, poprzez diagnozowanie sytuacji rodzin na potrzeby planowania usług społecznych służących realizacji miejskiej polityki rodzinnej na terenie dzielnicy, udostępnianie informacji o ofercie usług dla rodziny oraz otwarcie przestrzeni publicznej dla rodziny i rozbudowa infrastruktury społecznej, w szczególności: <ol style="list-style-type: none"> 1. rozbudowa sieci form opieki dla dzieci w wieku 0-3, budowa żłobka lub adaptacja istniejącej infrastruktury; 2. utworzenie dodatkowych miejsc w przedszkolach 3. utworzenie klubu dla młodzieży z wykorzystaniem istniejącej infrastruktury dzielnicy; 4. realizacja inwestycji budownictwa komunalnego. <p>Działanie V.1.2. Koordynacja kompleksowego systemu usług dla rodziny - Dzielnicowy</p>	<p>i opiekuńczo-wychowawczych</p> <p>Liczba uczestników i wspólnych przedsięwzięć</p>			
--	--	---	--	--	--

	koordynator Programu „Rodzina”				
	<p>Działanie V.2</p> <p>Niesienie pomocy rodzinom w najtrudniejszej sytuacji poprzez świadczenie zintegrowanej oferty usług w ramach lokalnego systemu wsparcia</p> <p>V.2.1.Identyfikacja rodzin w najtrudniejszej sytuacji</p> <p>V.2.2.Zapewnienie dzieciom i młodzieży oraz ich rodzinom pomocy w placówkach opiekuńczo-wychowawczych wsparcia dziennego</p> <p>V.2.3.Objęcie dzieci i młodzieży nie korzystających z instytucjonalnych form pomocy, pomocą w środowisku poprzez wdrożenie programu streetworkingu</p> <p>V.2.4.Zapewnienie rodzinom wsparcia asystenta rodziny</p>	<p>Liczba uczestników</p> <p>Liczba rodzin</p> <p>Liczba zidentyfikowanych problemów</p>	<p>placówki oświatowe, placówki opiekuńczo-wychowawcze, Wydział Spraw Społecznych i Zdrowia, organizacje pozarządowe, placówki kulturalne, ochrony zdrowia Kuratorzy sądowi Komisariat Policji</p>		<p>Ośrodek Pomocy Społecznej</p>
	<p>Działanie V.3. Zapewnienie wsparcia rodzicom, którzy przeżywają trudności w opiece i wychowywaniu dzieci, prowadzeniu gospodarstwa domowego i pełnieniu podstawowych ról społecznych,</p> <p>V.3.1 Zapewnienie rodzinom możliwości skorzystania z pomocy rodzin wspierających lub asystenta rodziny</p> <p>V.3.2 Zapewnienie dzieciom pieczy zastępczej oraz reintegracja rodzin oraz zapewnienie wsparcia rodzicom biologicznym dzieci, które zostały umieszczone w pieczy zastępczej.</p>	<p>Liczba rodzin objętych pomocą rodzin wspierających</p> <p>Liczba rodzin objętych wsparciem asystenta rodziny</p>	<p>Warszawskie Centrum pomocy Rodzinie OPS, placówki opiekuńczo-wychowawcze, organizacje pozarządowe, kuratorzy sądowi Komisariat Policji</p>		<p>Ośrodek Pomocy Społecznej</p>
	<p>Działanie V.4 Ograniczenie występowania uzależnień oraz ich negatywnych skutków społecznych, w szczególności poprzez:</p> <p>- działania diagnostyczne</p>	<p>Liczba realizowanych programów/działań</p> <p>Liczba / odsetek uczestników</p>	<p>placówki oświatowe, placówki opiekuńczo – wychowawcze, Policja, OPS,</p>	<p>2013 – 2020</p>	<p>Wydział Spraw Społecznych i Zdrowia</p>

	-profilaktykę (edukacja, środowiskowe formy wsparcia, poradnictwo) - programy zagospodarowania czasu wolnego dzieci i młodzieży, dorosłych - programy pomocy psychospołecznej dla rodzin w formie warsztatów, grup wsparcia z elementami działań socjoterapeutycznych	programów/działań Liczba / odsetek placówek prowadzących działalność informacyjną i edukacyjną	PIK, DZRPPiRPA, organizacje pozarządowe, Straż Miejska Urząd Dzielnicy		
	Działanie V.5. Ograniczenie skali występowania zjawiska przemocy w rodzinie, poprzez -podnoszenie poziomu świadomości społecznej -pomoc uwikłanym w przemoc domową: prace zespołu interdyscyplinarnego i grup roboczych oraz prowadzenie procedury Niebieskich Kart.	Liczba /nakład materiałów informacyjnych i edukacyjnych Liczba przedsięwzięć Liczba podmiotów współpracujących Liczba założonych / zakończonych Niebieskich Kart	Zespół Interdyscyplinarny ds. Przeciwdziałania Przemocy w Rodzinie, OPS, Urząd Dzielnicy, Policja, oświata, ochrona zdrowia, kuratorzy sądowi, organizacje pozarządowe, parafie, placówki kultury		Wydział Spraw Społecznych i Zdrowia
Priorytet VI 6 Podniesienie jakości pracy rezydentów szkół i przedszkoli w zakresie nauczania, wychowania i bezpieczeństwa	Działanie VI.1. Przeprowadzenie kompleksowej diagnozy jakości pracy szkół i przedszkoli	Liczba/ odsetek przeprowadzonych diagnoz Liczba/ odsetek instytucji uczestniczących	przedszkola, szkoły, Zespół Oświaty i Wychowania, Kuratorium Oświaty, metodycy, Ośrodek Reform Edukacyjnych, organizacje pozarządowe, rodzice, eksperci zewnętrzni		Zespół Oświaty i Wychowania
	Działanie VI.2. Przygotowanie dzielnicowego programu poprawy jakości pracy przedszkoli i szkół w wymiarze opiekuńczo – wychowawczy, edukacyjnym i profilaktycznym. Ustalenie z kuratorium oświaty zasad współdziałania dzielnicy na rzecz podniesienia jakości edukacji.	Liczba/ odsetek instytucji uczestniczących Liczba/ odsetek wdrożonych programów naprawczych	przedszkola, szkoły, Zespół Oświaty i Wychowania, Kuratorium Oświaty, metodycy, Ośrodek Reform Edukacyjnych, organizacje pozarządowe, rodzice, eksperci		Zespół Oświaty i Wychowania

	Działanie VI.3. Poprawa stanu bezpieczeństwa w rejonach placówek oświatowych m.in. poprzez zapewnienie obecności służb porządkowych w rejonach placówek, boisk i placów zabaw, miejsc wypoczynku dzieci i młodzieży.	Ilość przeprowadzonych kontroli Liczba stwierdzonych przestępstw i wykroczeń w ww. miejscach	zewnętrzni Policja, Straż Miejska Dyrektorzy placówek	Delegatura Biura Bezpieczeństwa i Zarządzania Kryzysowego	Delegatura Biura Bezpieczeństwa i Zarządzania Kryzysowego
Priorytet VII 7 Wzmocnienie potencjału mieszkańców dzielnicy Rembertów w zakresie aktywnego uczestnictwa na rynku pracy	Działanie VII.1. Wzmocnienie profilaktyki bezrobocia, szczególnie bezrobocia długotrwałego, poprzez - wspieranie rodziców dzieci w wieku 0 – 6 w podjęciu zatrudnienia, - kampanie informacyjne nt. najbliższych żobków, przedszkoli, - szkolenie i zatrudnienie opiekunów dziennych oraz promocja legalnego zatrudniania niań. Działanie VII.1.2. Wspieranie dłuższej aktywności zawodowej poprzez kampanie zachęcające pracodawców do zatrudniania osób 45+, podnoszenie kwalifikacji mieszkańców Rembertowa (45+) a także promowanie aktywnego spędzania wolnego czasu i profilaktyki zdrowia	Liczba materiałów promocyjnych, przeprowadzonych kampanii Liczba przeprowadzonych szkoleń na opiekuna dziennego Liczba zatrudnionych opiekunów dziennych Liczba materiałów promocyjnych, przeprowadzonych kampanii, szkoleń zawodowych/kursów podnoszących kwalifikacje dla osób 45+ liczba /odsetek uczestników przedsięwzięć	Urząd Dzielnicy, organizacje pozarządowe, OPS Urząd Pracy		Ośrodek Pomocy Społecznej
	Działanie VII.2. Zwiększenie poziomu świadomości społecznej dotyczącej ekonomii społecznej oraz jej promocja poprzez zorganizowanie punktu informacyjnego nt przedsiębiorczości społecznej/ekonomii społecznej, szkolenia z tworzenia spółdzielni socjalnych i innych podmiotów ekonomii społecznej, zorganizowanie spółdzielni socjalnej przez osoby prawne na terenie dzielnicy.	Liczba udzielonych porad/konsultacji dot. tworzenia podmiotów ekonomii społecznej Liczba przeprowadzonych szkoleń Spółdzielnia socjalna	Urząd Dzielnicy OPS, organizacje pozarządowe, parafie		Ośrodek Pomocy Społecznej

	<p>Działanie VII.3.</p> <p>Wzmocnienie przedsiębiorczości wśród mieszkańców Dzielnicy Rembertów, poprzez działania informacyjne w zakresie zatrudniania i prowadzenia działalności gospodarczej.</p>	<p>Wykaz/liczba materiałów</p> <p>Liczba zrealizowanych kampanii</p>	<p>Urząd Dzielnicy, organizacje pozarządowe, przedsiębiorcy</p>		
	<p>Działanie VII.4.</p> <p>Wspieranie przedsiębiorców działających na terenie Rembertowa poprzez promowanie lokalnych przedsiębiorców i współpracę z lokalnymi przedsiębiorcami (wspólne akcje, festyny, kampanie na rzecz lokalnych społeczności).</p> <p>Działanie VII.4. 1. Wspieranie małej przedsiębiorczości poprzez doradztwo w zakresie prowadzenia działalności gospodarczej, inkubatory przedsiębiorczości oraz promowanie inwestowania w ciekawe projekty biznesowe</p>	<p>Liczba wspólnie przeprowadzonych kampanii, akcji społecznych, porad</p>	<p>Urząd Dzielnicy, przedsiębiorcy</p>		
	<p>Działanie VII.5.</p> <p>Zwiększenie umiejętności skutecznego poszukiwania pracy wśród mieszkańców dzielnicy Rembertów poprzez zorganizowanie we współpracy z Powiatowym Urzędem Pracy konsultacji i warsztatów w zakresie poradnictwa zawodowego</p> <p>Działanie VII.5.1</p> <p>Wzmocnienie potencjału edukacyjno-zawodowego poprzez wsparcie placówek oświatowych w tworzeniu Szkolnych Ośrodków Kariery, promowanie osiągnięć uczniów, nauczycieli i szkół, szczególnie w zakresie przedsiębiorczości, realizacja</p>	<p>Liczba przeprowadzonych konsultacji</p> <p>Liczba przeprowadzonych warsztatów/zajęć dot. poszukiwania pracy</p> <p>Liczba/odsetek uczestników</p> <p>Liczba materiałów promocyjnych, ulotek</p> <p>Liczba działających na terenie dzielnicy SzOKów</p> <p>Liczba zrealizowanych programów w zakresie orientacji zawodowej dla dzieci i młodzieży</p>	<p>OPS, Urząd Dzielnicy organizacje pozarządowe, przedsiębiorcy, placówki oświatowe</p>		<p>Ośrodek Pomocy Społecznej</p>

	programów z zakresu orientacji zawodowej dla dzieci i młodzieży w szkołach a także kampanie promujące praktyki i staże dla uczniów i absolwentów w przedsiębiorstwach i organizacjach działających na terenie Rembertowa	Liczba szkół, które realizują poradnictwo edukacyjno – zawodowe Liczba kampanii społecznych			
Priorytet VIII 8 Poprawa jakości funkcjonowania osób starszych	Działanie VIII.1 Promowanie i wspieranie form aktywności seniorów poprzez animację i promowanie aktywności prospołecznych wśród seniorów , w tym, poprzez Kluby Seniora, Rembertowską Akademię Seniora.	Liczba przedsięwzięć Liczba/odsetek uczestników	Wydział Spraw Społecznych i Zdrowia, Wydział Kultury i Promocji, OPS, placówki kultury, placówki oświatowe, organizacje pozarządowe	2013 – 2020	Ośrodek Pomocy Społecznej i Ośrodek Kultury
	Działanie VIII.2 Wspieranie i budowa solidarności międzypokoleniowej poprzez wolontariat osób starszych, organizację imprez o charakterze wielopokoleniowym (festyny, konkursy).	Liczba wolontariuszy Wykaz działań wolontariackich Liczba przedsięwzięć	Wydział Spraw Społecznych i Zdrowia, Wydział Kultury i Promocji, OPS, placówki kultury, placówki oświatowe, organizacje pozarządowe	2013 – 2020	Wydział Kultury i Promocji
	Działanie VIII.3 Zapewnienie szerokiej oferty usług społecznych, w szczególności organizację usług opiekuńczych, specjalistycznych, rehabilitacyjnych, oraz rozszerzenie oferty instytucji m.in. Domu Dziennego Pobytu.	Liczba osób objętych pomocą usługową świadczoną w miejscu zamieszkania oraz w placówkach dziennego pobytu Liczba osób skierowanych do specjalistycznych placówek (ZOL, DPS) Liczba udzielonych świadczeń z pomocy społecznej	OPS, Wydział Kultury i Promocji, placówki kultury, placówki oświatowe, organizacje pozarządowe	2013 – 2020	Ośrodek Pomocy Społecznej

	Działanie VIII.4 Zwiększenie dostępności przestrzeni użyteczności publicznej dla osób starszych i niepełnosprawnych.	Liczba / odsetek budynków użyteczności publicznej, lokali usługowych przystosowanych do potrzeb osób niepełnosprawnych	Urząd Dzielnicy Administratorzy budynków użyteczności publicznej, lokali usługowych	2013 – 2020	Ośrodek Pomocy Społecznej
	Działanie VIII.5 Utworzenie zespołu ZOZ ds. opieki geriatrycznej.	Liczba osób objętych opieką geriatryczną w ZOZ Liczba personelu medycznego świadczącego środowiskowe usługi opieki zdrowotnej	OPS, Ochrona zdrowia	2013 – 2020	Dyrektor ZPZO
Cel. 4 Wykorzystanie potencjału przyrodniczo-historycznego dzielnicy celem stworzenia kompleksowej oferty rekreacyjno - turystycznej					
Priorytet XI 9 Podnoszenie standardów funkcjonowania infrastruktury kultury, sportu i turystyki	Działanie XI.1 Budowa i modernizacja istniejących instytucji kultury. – Kompleksowa modernizacja Domu Kultury na Nowym Rembertowie i Wygodzie	Wydatki na remonty i modernizacje istniejących obiektów w stosunku do określonych potrzeb w %	Wydział Inwestycji Dyrektorzy placówek		Wydział Architektury
	Działanie XI.2 Budowa i modernizacja ogólnodostępnej bazy obiektów rekreacyjno-wypoczynkowych i sportowych – Zagospodarowanie terenu przy ul. Kordiana i Strażackiej na cele rekreacyjno – sportowe – Budowa obiektu rekreacyjno - wypoczynkowego przy ul. Frontowej – Wykonanie monitoringu	– liczba zmodernizowanych i nowowyprowadzonych obiektów – powierzchnia użytkowa oddanych do użytkowania obiektów w m ² – wydatki na remonty i modernizacje istniejących obiektów w stosunku do			Wydział Architektury

	<p>ogólnodostępnych placów zabaw</p> <ul style="list-style-type: none"> – Budowa skate parku – Budowa wielofunkcyjnego boiska sportowo - rekreacyjnego przy ul. Działyńczyków – Rezerwat Kawęczyn - parkiem ogólnodostępnym z wykorzystaniem na cele rekreacyjno – wypoczynkowe 	określonych potrzeb w %			
	<p>Działanie XI.3</p> <p>Powołanie Dzielnicowego Ośrodka Sportu i Rekreacji.</p>		Rada m.st. Warszawy Rada Dzielnicy		Samodzielne Wieloosobowe stanowisko ds. Sportu i Rekreacji
	<p>Działanie XI.4</p> <p>Budowa, rozbudowa, remont oraz wyposażenie obiektów sportowych przy placówkach edukacyjnych</p> <ul style="list-style-type: none"> – Gimnazjum Ziemińskiego - przebudowa odwodnienia kompleksu sportowego – Budowa i modernizacja zaplecza sportowego oraz rekreacyjno - zabawowego w szkołach i przedszkolach (m.in. budowa sal gimnastycznych przy ZS 74 ul. Niepołomska i LO ul. Kadrowa, plac zabaw ul. Niepołomska, modernizacja boiska przy SP 217) 	<p>Liczba nowowypbudowanych lub zmodernizowanych przyszkolnych placów zabaw.) Liczba obiektów objętych remontami</p>	Wydział Inwestycji Dyrektorzy placówek		Wydział Architektury
	<p>Działanie XI.5</p> <p>Budowa i modernizacja dzielnicowych obiektów oświatowych, w szczególności Modernizacja obiektu oświatowego przy ul. Admiralskiej</p>	Wydatki na remonty szkół i przedszkoli	Wydział Inwestycji Dyrektorzy placówek		Wydział Architektury
Priorytet X	<p>Działanie X.1.</p> <p>Uzupełnienie i promocja sieci szlaków i</p>	<p>Liczba szlaków turystycznych Liczba pasm</p>	PTTK, Akademia Obrony Narodowej,	2013-2020	Wydział Kultury i Promocji

10. Ochrona rembertowskiej spuścizny historycznej	pasm turystycznych w tym szlaków dziedzictwa przyrodniczo-kulturowego (Aleja Chwały, AON, miejsca pamięci, stara architektura, pomniki przyrody, granica zaborów).	turystycznych Liczba ścieżek rowerowych Liczba szlaków narciarstwa biegowego Liczba atrakcji na szlakach i pasmach Liczba tablic informacyjnych Liczba ławek Liczba wydań / nakład mapy turystycznej	2. Regionalna Baza Logistyczna, Nadleśnictwo Drewnica, Miasto Zielonka, Miasto Ząbki, Dzielnica Wesola, Dzielnica Wawer, Zakład Gospodarowania Nieruchomościami organizacje pozarządowe		
	Działanie X.2. Wspieranie zintegrowanych działań o charakterze historycznym: konkursy, wystawy, festiwale, rajdy.	Liczba publikacji naukowych Liczba prac dyplomowych/ innych publikacji Liczba zdigitalizowanych publikacji Liczba przedsięwzięć Liczba uczestników Liczba współorganizatorów	Warszawski Okręgowy Związek Orienteeringu – mapa sportowa „Kawęczyn”, ośrodek „Złote Brzozy” Akademia Obrony Narodowej	2013-2020	Wydział Kultury i Promocji /Instytucje kultury
	Działanie X.3. Konservacja, renowacja i adaptacja na cele kulturalne historycznych obiektów i zespołów zabytkowych wraz z otoczeniem, w tym rewitalizacja zabytkowego zespołu Akademii Obrony Narodowej.	Liczba zaadaptowanych obiektów	Akademia Obrony Narodowej Właściele budynków	2013-2020	Wydział Architektury

Bibliografia:

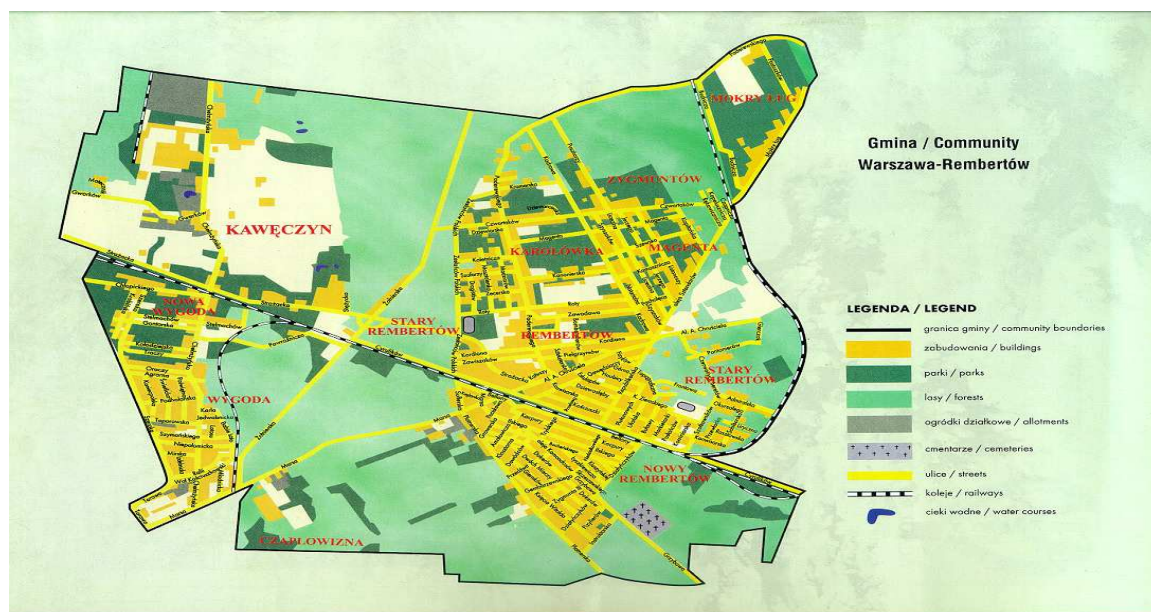
1. Bienias S., Gapski T., Jąkański J., Lewandowska I., Opałka E., Strzęboszewski P., Ewaluacja. Poradnik dla pracowników administracji publicznej, Ministerstwo Rozwoju Regionalnego, Warszawa 2012.
2. Bożejewicz W., Frankowski M., Pasternak J., Szmyd Z., Żmijewski E., Miejsca pamięci Gminy Rembertów, Wydawnictwo Sióstr Loretanek, Warszawa – Rembertów 1995.
3. Dąbrowska A., Dziemianowicz W., Nowicka P., Szmigiel – Rawska K., Planowanie strategiczne. Poradnik dla pracowników administracji publicznej, Ministerstwo Rozwoju Regionalnego, Warszawa 2012.
4. Dzielnica Rembertów m.st. Warszawy, Wydawnictwo Unitex, Bydgoszcz 2011.
5. „Encyklopedia Warszawy”, PWN, Warszawa 1975.
6. Gordon G. L., Strategiczny plan dla gminy. Jak osiągnąć sukces., tłum. Alicja Kostecka, Agencja Rozwoju Komunalnego, Warszawa 1998.
7. Kot A., Weremiuk A., Wskaźniki w zarządzaniu strategicznym. Poradnik dla pracowników administracji publicznej, Ministerstwo Rozwoju Regionalnego, Warszawa 2012.
8. Koziński J., Wysocka E., Strategia rozwoju województw i gmin. Teoria i praktyka, Zachodnie Centrum Organizacji, Warszawa 1988.
9. Nowy model zarządzania strategicznego rozwojem w Polsce, oprac. przez: Departament Koordynacji Polityki Strukturalnej Ministerstwa Rozwoju Regionalnego, Warszawa 2012.
10. Panorama Dzielnic Warszawy w 2010 roku, pod red. Zofii Kozłowskiej, Urząd Statystyczny, Warszawa 2008.
11. Przyroda Warszawy, praca zbiorowa pod red. Jerzego Wojtasiewicza, Biuro Ochrony Środowiska Urzędu m.st. Warszawy, Warszawa 2009.
12. Raport o stanie zdrowia mieszkańców Warszawy, Warszawa 2009.
13. Raport z badań ilościowych „Mieszkańcy o sytuacji społecznej dzielnicy”, Warszawa 2010
14. Rembertów – Kolebka Orła Białego, Akademia Obrony Narodowej, Warszawa 2012.
15. Sobierajski R., Rembertów zapisany w mojej pamięci, Akademia Obrony Narodowej, Warszawa 2005.
16. Sprawozdania Urzędu Pracy m.st. Warszawy, Warszawa 2001 - 2011
17. Sprawozdanie z działalności Ośrodka Pomocy Społecznej Dzielnicy Rembertów m.st. Warszawy, Warszawa 2007 – 2011.
18. Warszawa – nasze dzielnice, Wydawnictwo Unitex, Bydgoszcz 2010.

MATERIAŁY ŹRÓDŁOWE DO OPISU SYTUACJI SPOŁECZNO-GOSPODARCZEJ REMBERTOWA

Załącznik Nr 1.

1. CHARAKTERYSTYKA DZIELNICY

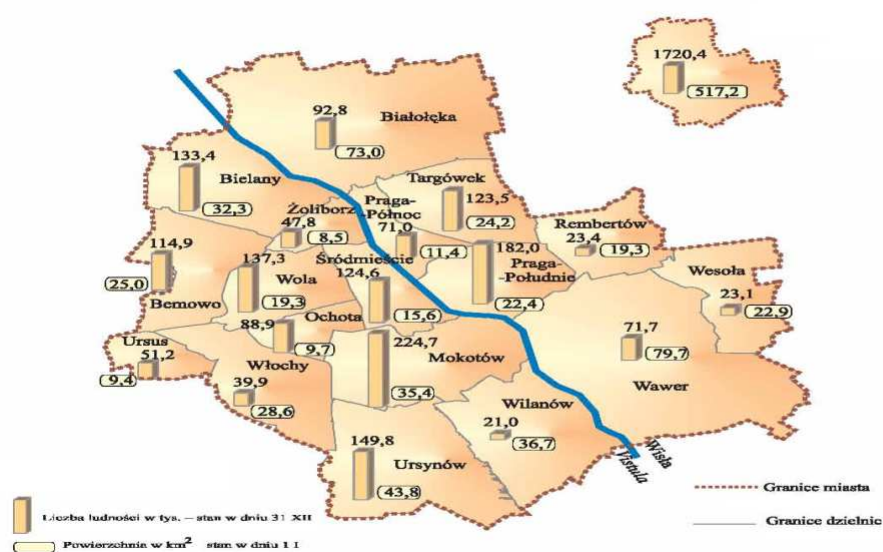
1. Mapa gminy Warszawa – Rembertów



Źródło: www.rembertow.waw.pl

2. Mapa administracyjna m. st. Warszawy w 2010 roku

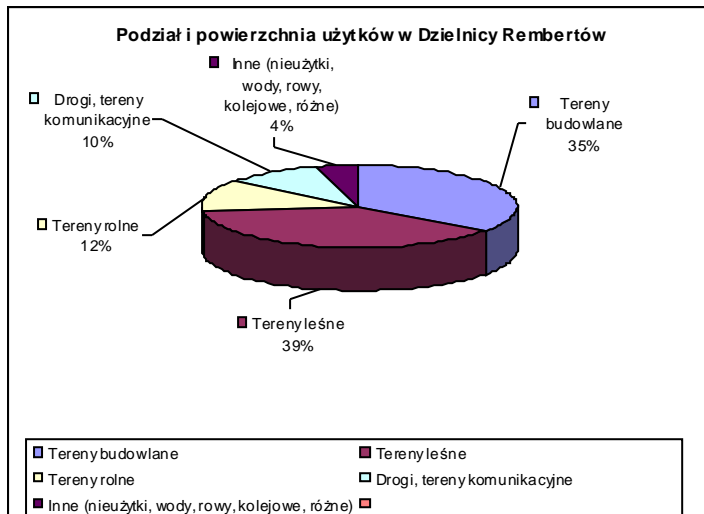
MAPA ADMINISTRACYJNA M.ST. WARSZAWY W 2010 r.



Źródło: Panorama Dzielnic Warszawy w 2010 roku. Urząd Statystyczny w Warszawie

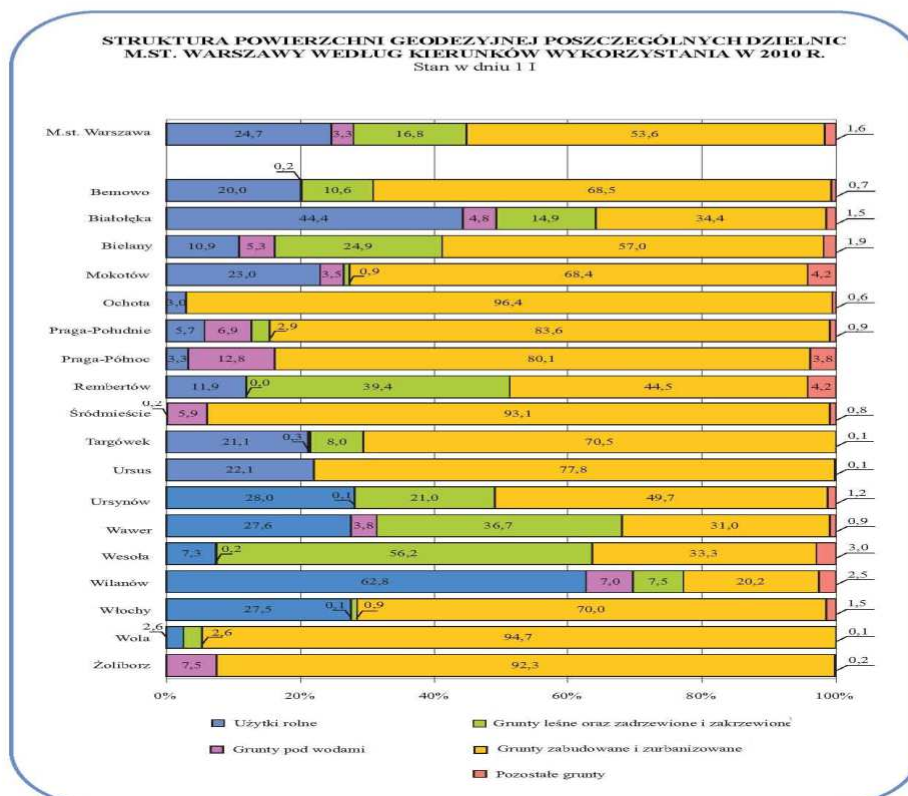
2. POWIERZCHNIA I LUDNOŚĆ

1. Podział i powierzchnia użytków w Dzielnicy Rembertów



Źródło: Opracowanie własne Wydziału Gospodarki Gruntami i Działalności Gospodarczej

2. Zestawienie powierzchni Dzielnic Warszawy w 2010 roku



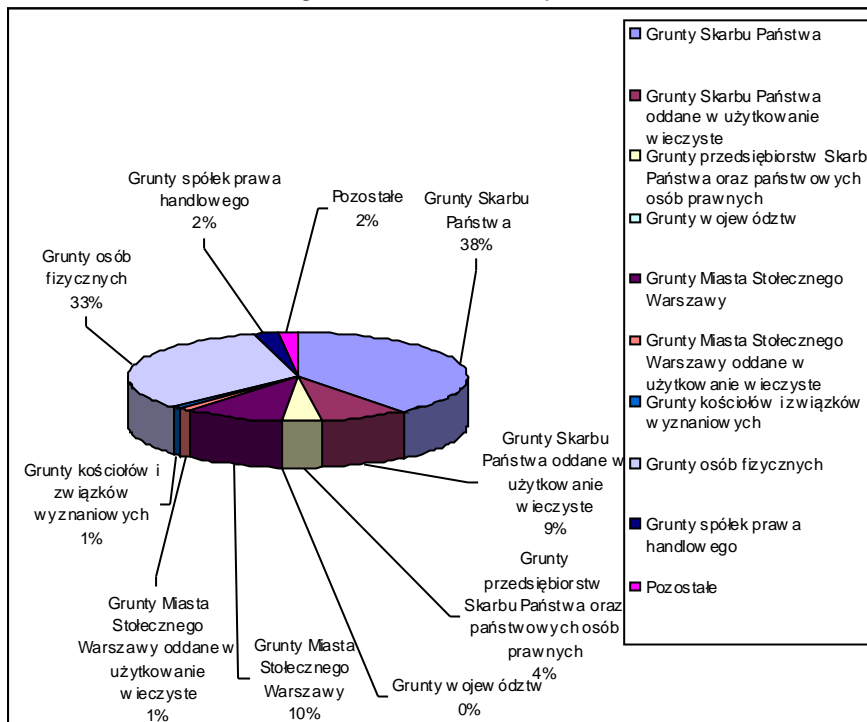
Źródło: Panorama Dzielnic Warszawy w 2010 roku. Urząd Statystyczny w Warszawie

3. Struktura własności gruntów w Dzielnicy Rembertów



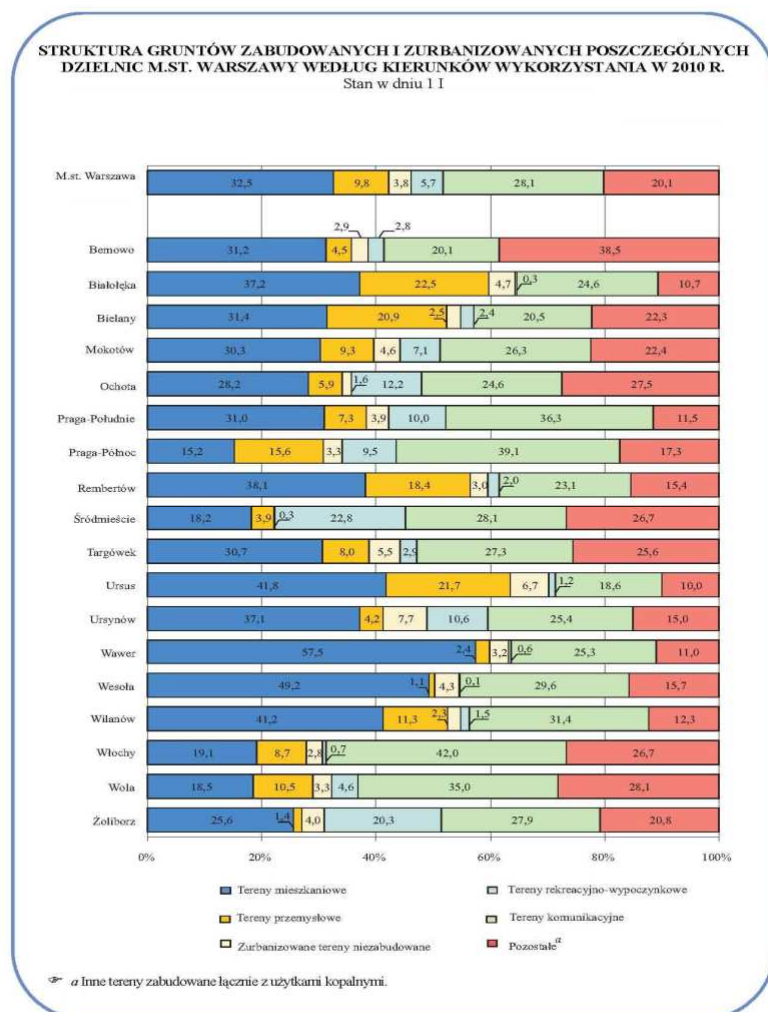
Źródło: Opracowanie własne Wydziału Architektury i Budownictwa na podstawie Materiałów Wydziału Geodezji i Katastru

4. Struktura własności gruntów w Dzielnicy Rembertów



Źródło: Opracowanie własne Wydziału Gospodarki Gruntami i Działalności Gospodarczej

5. Struktura gruntów Dzielnic Warszawy w 2010 roku



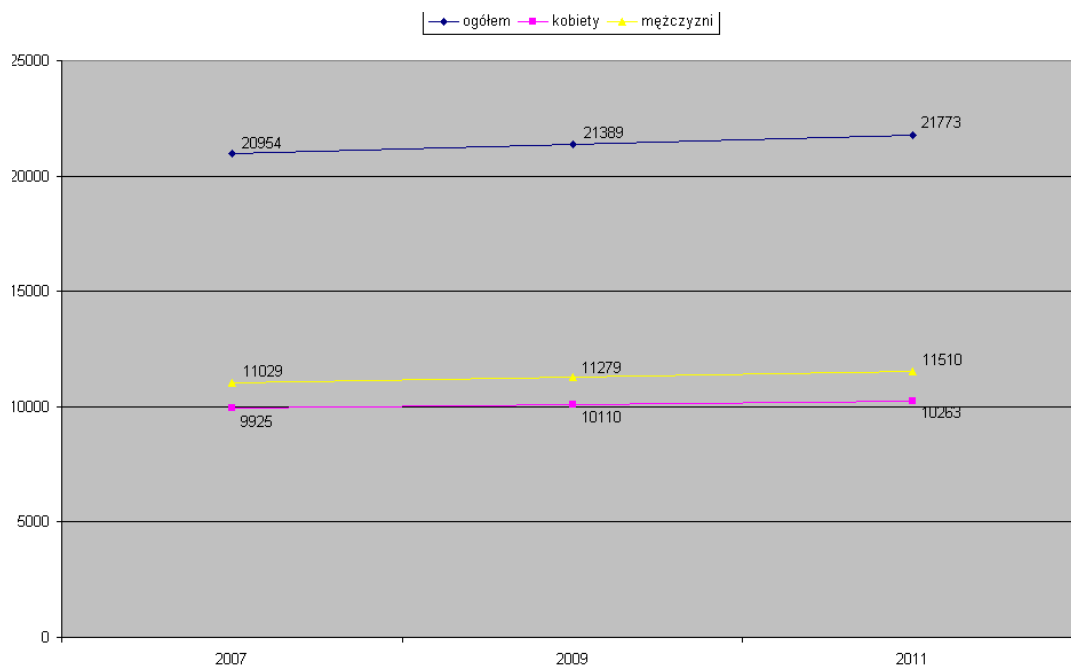
Źródło: Panorama Dzielnic warszawy w 2010 roku. Urząd Statystyczny w Warszawie

6. Ludność



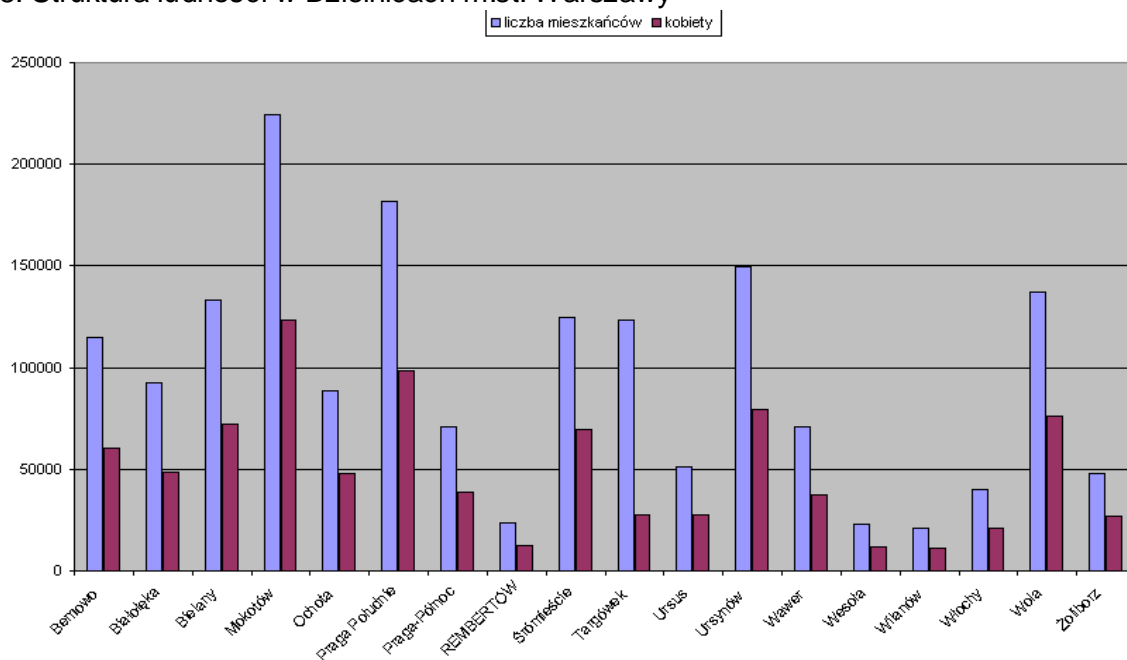
Źródło: Materiał opracowany na podstawie Systemu Ewidencji Ludności (SELWIN)

7. Struktura ludności w Dzielnicy Rembertów m.st. Warszawy



Źródło: Materiał opracowany przez BAiSO

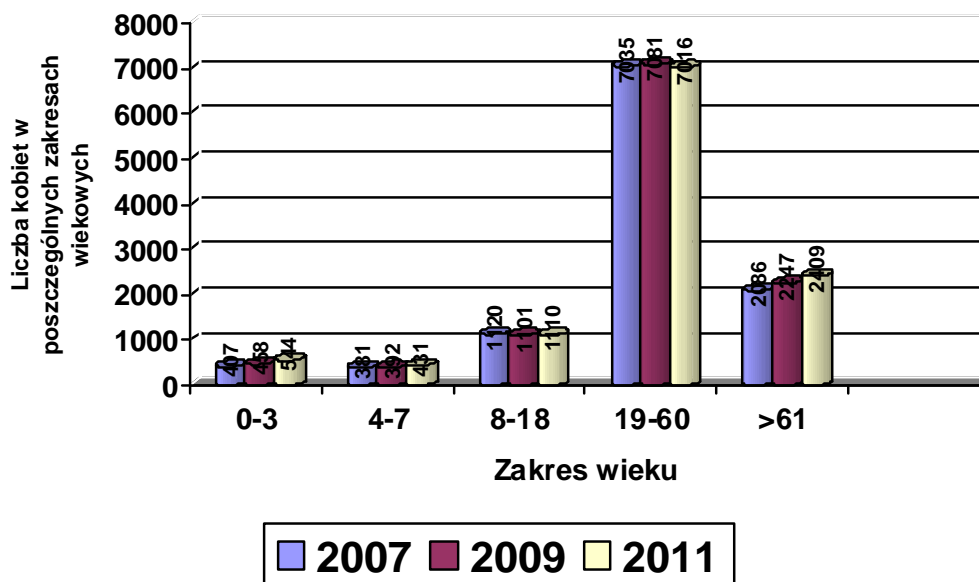
8. Struktura ludności w Dzielnicach m.st. Warszawy



Źródło: Panorama Dzielnic Warszawy w 2010 roku. Urząd Statystyczny w Warszawie

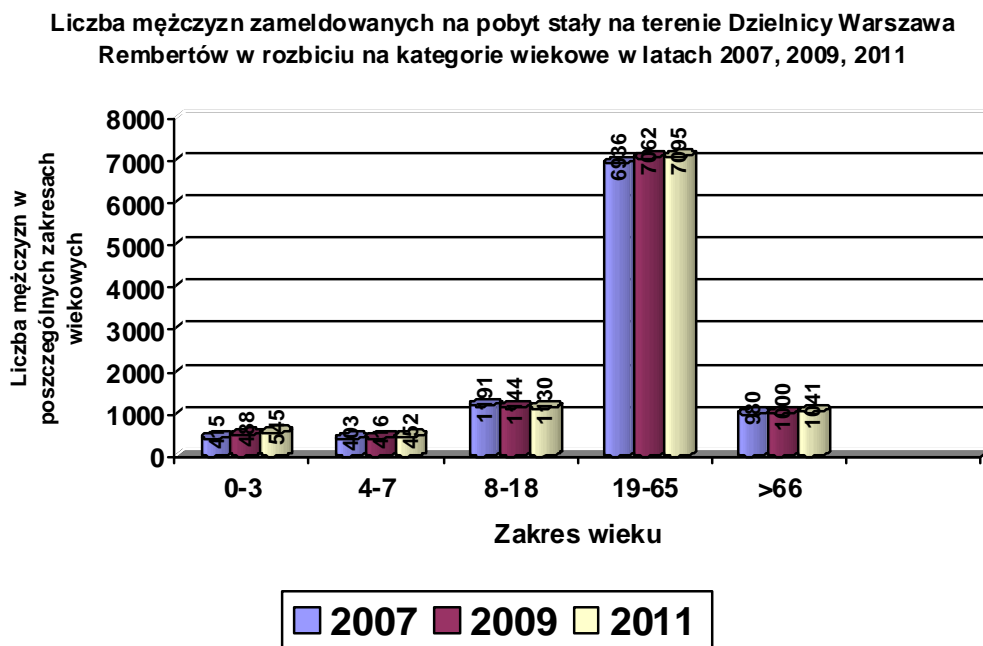
9. Liczba kobiet zameldowanych na pobyt stały na terenie Dzielnicy Warszawa Rembertów w rozbiu na kategorie wiekowe w latach 2007, 2009, 2011

Liczba kobiet zameldowanych na pobyt stały na terenie Dzielnicy Warszawa Rembertów w rozbiu na kategorie wiekowe w latach 2007,2009,2011



Źródło: Materiał opracowany przez BAiSO

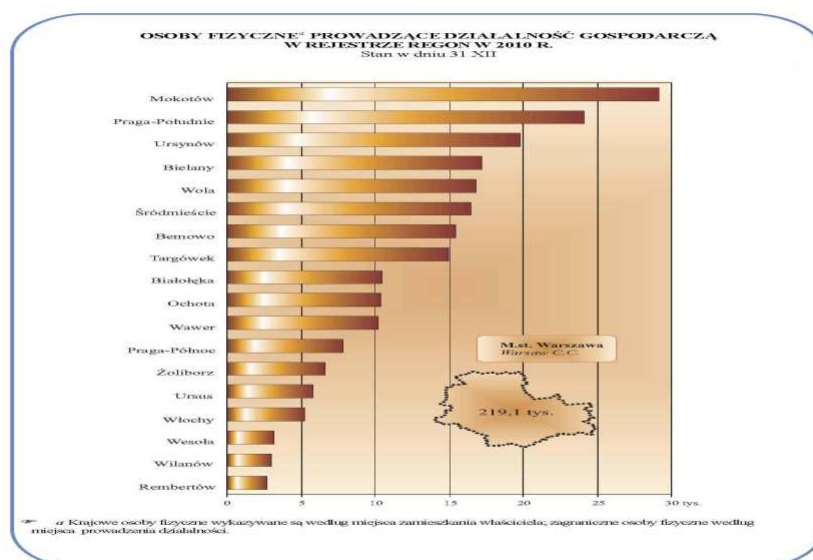
10. Liczba mężczyzn zameldowanych na pobyt stały na terenie Dzielnicy Warszawa Rembertów w rozbiciu na kategorie wiekowe w latach 2007, 2009, 2011



Źródło: Materiał opracowany przez BAiSO

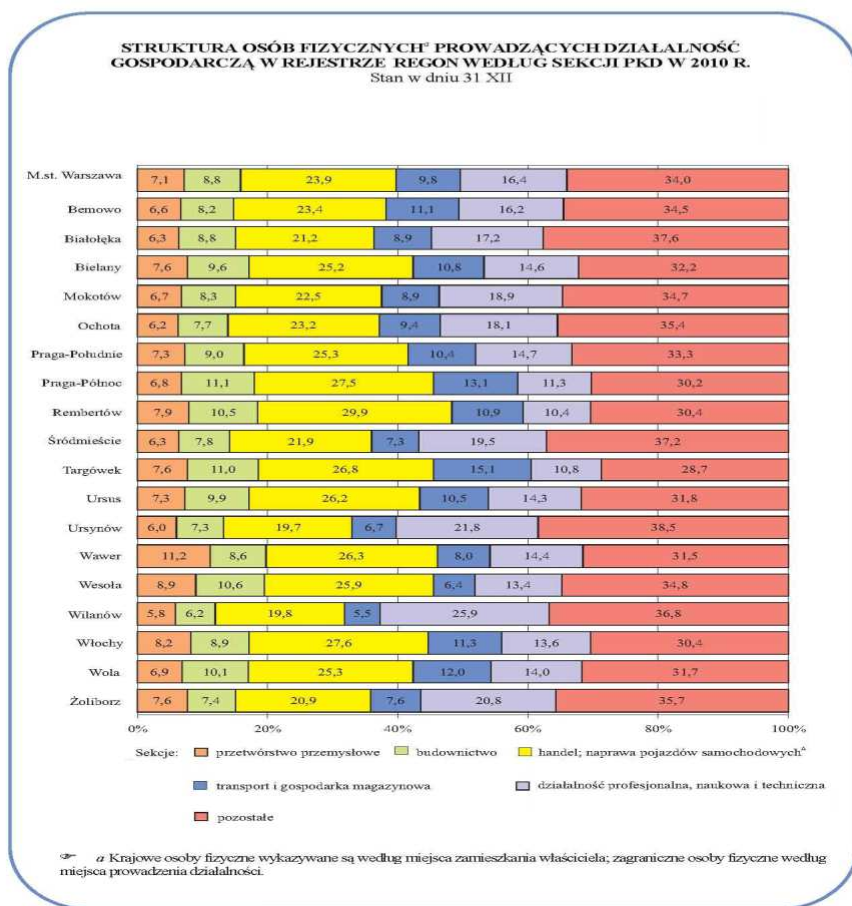
3. GOSPODARKA I RYNEK PRACY

1. Osoby fizyczne prowadzące działalność gospodarczą w rejestrze regon w 2010 roku



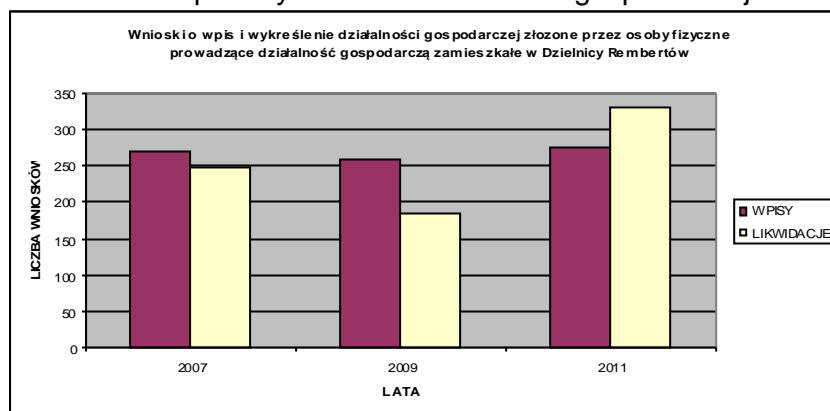
Źródło: Panorama Dzielnic Warszawy w 2010 roku. Urząd Statystyczny w Warszawie

2. Struktura osób fizycznych prowadzących działalność gospodarczą w rejestrze regon według sekcji PKD w 2010 roku



Źródło: Panorama Dzielnic Warszawy w 2010 roku. Urząd Statystyczny w Warszawie

3. Wnioski o wpis i wykreślenie działalności gospodarczej



Źródło: Opracowanie Wydziału Gospodarki Gruntami i Działalności Gospodarczej Dzielnicy Rembertów m.st. Warszawy

3. Struktura bezrobocia w Rembertowie w latach 2007 r.– 2012 r.

Rok		2007	2008	2009	2010	2011	2012 (stan na 06.2012 r.)
Liczba bezrobotnych ogółem :		527	257	445	491	539	594
w tym liczba kobiet:		291	131	208	243	264	288
wiek	18-24	51	24	63	46	57	54
	25-34	152	78	156	159	178	165
	35-44	78	46	81	90	109	138
	45-54	158	77	97	106	105	132
	55-59	73	22	39	72	62	74
	60-64	14	10	9	17	26	31
wykształcenie	wyższe	69	45	93	101	122	121
	policealne i śr.zawodowe	158	80	134	143	133	157
	średnie ogólnokształcące	39	25	54	42	57	58
	zasadnicze	111	51	75	83	92	110
	gimnazjalne i poniżej	149	56	89	121	133	148

Źródło: Opracowanie Agencji Pośrednictwa Zawodowego i Pośrednictwa Pracy Dzielnicy Rembertów

4. Wykaz najważniejszych pracodawców na terenie Dzielnicy Rembertów m .st. Warszawy

I. p.	przedsiębiorstwo/instytucja	przybliżona liczba pracowników lub etatów
1.	AKADEMIA OBRONY NARODOWEJ al. gen. Antoniego Chruściela "Montera" 103 00-910 Warszawa	529 (cywilni pracownicy etatowi)
2.	Jednostka Wojskowa 4226 ul. Marsa 110 04-470 Warszawa	500
3.	Centralne Archiwum Wojskowe ul. Czerwonych Beretów bl. 124 00-910 Warszawa	45
4.	Urząd Dzielnicy Rembertów m. st. Warszawy, al. gen. A. Chruściela "Montera" 28, 04-401 Warszawa	102
5.	Przychodnia Lekarska Akademii Obrony Narodowej Samodzielny Publiczny Zakład Opieki Zdrowotnej Chruściela 103 Warszawa	80
6.	Samodzielny Zespół Publicznych Zakładów Lecznictwa Otwartego Warszawa - Rembertów - Przychodnia Nr 1 Zawiszaków 23 04-452 Warszawa Samodzielny Zespół Publicznych Zakładów Lecznictwa Otwartego Warszawa - Rembertów - Przychodnia Nr 2 Dwóch Mieczów 22 04-491 Warszawa Samodzielny Zespół Publicznych Zakładów Lecznictwa Otwartego Warszawa - Rembertów - Przychodnia Nr 3 Chełmżyńska 27 04-427 Warszawa	50
7.	Przychodnia Caritas (NZOZ) 04-498 Rembertów, ul. Grzybowa 1	20
8.	Państwowa Straż Pożarna m. st. Warszawy	42

	Jednostka Ratowniczo-Gaśnicza Nr 13 04-455 Warszawa, ul. Strażacka 141	
9.	Komisariat Policji 04-404 Warszawa, ul. Plutonowych 6 tel. 611 90 07, 611 90 08, 603 68 42	40
10.	VBH Polska Sp. z o.o. Oddział Warszawa Warszawa 04-464, ul. Chełmżyńska 180	80
11.	PGNiG TERMIKA Ciepłownia Kawęczyn Warszawa, ul. Chełmżyńska 180	70
12.	Libet S.A. 53-332 Warszawa, Chełmżyńska 180d	41
13.	DIERRE POLSKA Sp. z o.o. Chełmżyńska 180G, 04-001 Warszawa	40 (etatowi)
14.	CHIMIREC POLSKA Sp. z o.o. 04-464 Warszawa-Rembertów ul. Chełmżyńska 180 C	20
15.	Ośrodek Pomocy Społecznej Dzielnicy Rembertów m. st. Warszawy ul. Dwóch Mieczów 22a 04 - 491 Warszawa	30
16.	Zakład Gospodarowania Nieruchomościami w Dzielnicy Rembertów m. st. Warszawy ul. Strażacka 96, 04-455 Warszawa	26
17.	Urząd Pocztowy Warszawa 72 Czerwonych Beretów 10 00-910 Warszawa Filia Urzędu Pocztowego Nr 72 gen. A. Chruściela 28 04-401 Warszawa	30
18.	"AUTO-KASACJA" PROFESJONALNY RECYKLING SAMOCHODOWY 04-462 WARSZAWA , ul. Strażacka 39 b	20
19.	P.H.U. "GLASS MARKET" 04-455 WARSZAWA , ul. Strażacka 92	13
20.	P.P.H.U. PIRAT 04-464 WARSZAWA , ul. Chełmżyńska 158	15
21.	MTM Dariusz Seferyński 04-239 WARSZAWA , Młodnicka 52c	15
22.	Przedszkole Nr 158, ul. Dwóch Mieczów 30/36, 04-491 Warszawa	29 (l. etatów)
23.	Przedszkole Nr 160 ul. Niepołomicka 26, 04-256 Warszawa	20
24.	Przedszkole Nr 243 ul. Kordiana 7/11, 04- 451 Warszawa	19
25.	Przedszkole Nr 376 z Oddziałami Integracyjnymi ul. Admiralska 17, 00-910 Warszawa	44
26.	Szkoła Podstawowa z Oddziałami Integracyjnymi Nr 189 im. Marszałka Józefa Piłsudskiego /w Zespole Szkół Nr 76 / ul. Dwóch Mieczów 5, 04-491 Warszawa	57
27.	Szkoła Podstawowa Nr 217 z Oddziałami Integracyjnymi im. Obrońców Radiostacji Armii Krajowej w Rembertowie ul. Paderewskiego 45, 04-550 Warszawa	103
28.	Szkoła Podstawowa Nr 254 im. gen. Franciszka Żymirskiego /w Zespole Szkół Nr 74/ ul. Niepołomicka 26 04-256 Warszawa	65
29.	Gimnazjum z Oddziałami Integracyjnymi Nr 126 im. Bohaterów Westerplatte ul. gen. Ziemskiego-Wachnowskiego 22, 04-408 Warszawa	37
30.	LI Liceum Ogólnokształcące im. Tadeusza Kościuszki ul. Kadrowa 5/15, 04-421 Warszawa	46
31.	Młodzieżowy Ośrodek Wychowawczy nr 2	34

	ul. Strażacka 57/59, 04-462 Warszawa	
32.	Prywatne Przedszkole "U Kubusia Puchatka" ul. Bombardierów 13, 04-416 Warszawa	12
33.	Przedszkole "Biedroneczka" ul. Paderewskiego 83	12
34.	Przedszkole "Kubuś Puchatek i Przyjaciele" ul. Kadrowa 5, 04-421 Warszawa	16
35.	DOM KULTURY "REMBERTÓW" ul. Komandosów 8	7 (oraz 13 instruktorów)
36.	DOM KULTURY "WYGODA" ul. Koniecpolska 14	11
37.	Biblioteka Publiczna im. Jana Pawła II w Dzielnicy Rembertów m.st. Warszawy Biblioteka dla Dzieci Nr 51 Wypożyczalnia dla Dorosłych i Młodzieży Nr 55 ul. Gawędziarzy 8 Wypożyczalnia dla Dorosłych i Młodzieży Nr 61 ul. Niedziałkowskiego 25, Wypożyczalnia dla Dorosłych i Młodzieży Nr 57 ul. Chełmżyńska 27/35	16

Źródło: Opracowanie Agencji Pośrednictwa Zawodowego i Pośrednictwa Pracy Dzielnicy Rembertów

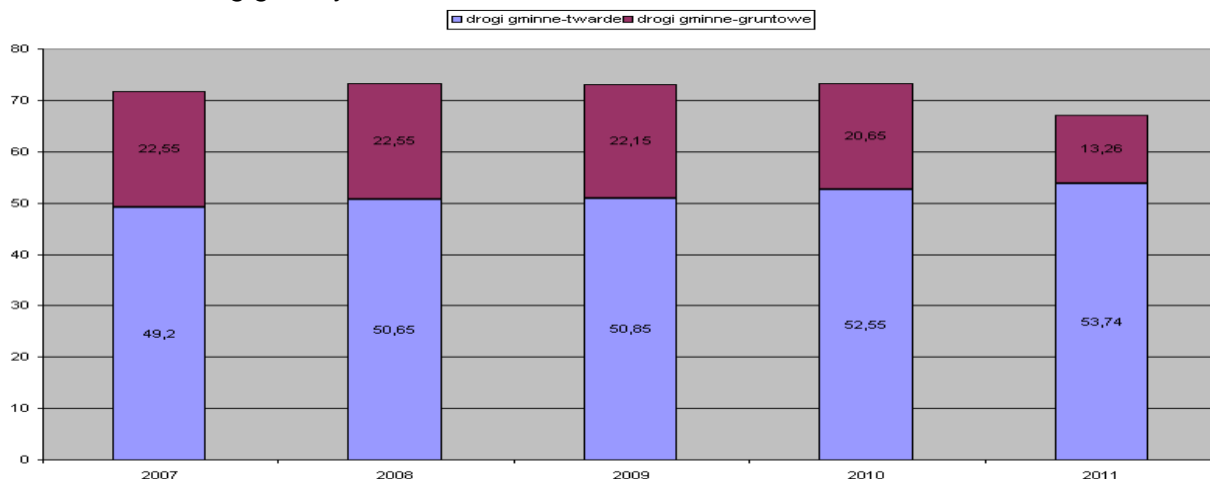
4. INFRASTRUKTURA TECHNICZNA

1. Zestawienie sieci wodociągów i kanalizacji MPWiK na terenie Rembertowa

Wyszczególnienie	Lata					Łącznie w latach 2007-2011
	2007	2008	2009	2010	2011	
Sieć wodociągowa	1,5	2,6	3,0	0,3	0,5	7,9
budowy	1,5	2,6	2,8	0,3	0,4	7,6
przebudowy	-	-	0,2	-	0,1	0,3
Sieć kanalizacyjna	1,5	2,6	-	0,2	0,1	4,4
budowy	1,5	2,6	-	0,2	0,1	4,4

Źródło: Opracowanie MPWiK

2. Zestawienie dróg gminnych w kilometrach w latach 2007 – 2011



Źródło: Opracowanie własne Wydziału Architektury i Budownictwa Dzielnicy Rembertów m.st. Warszawy na podstawie danych Wydziału Infrastruktury

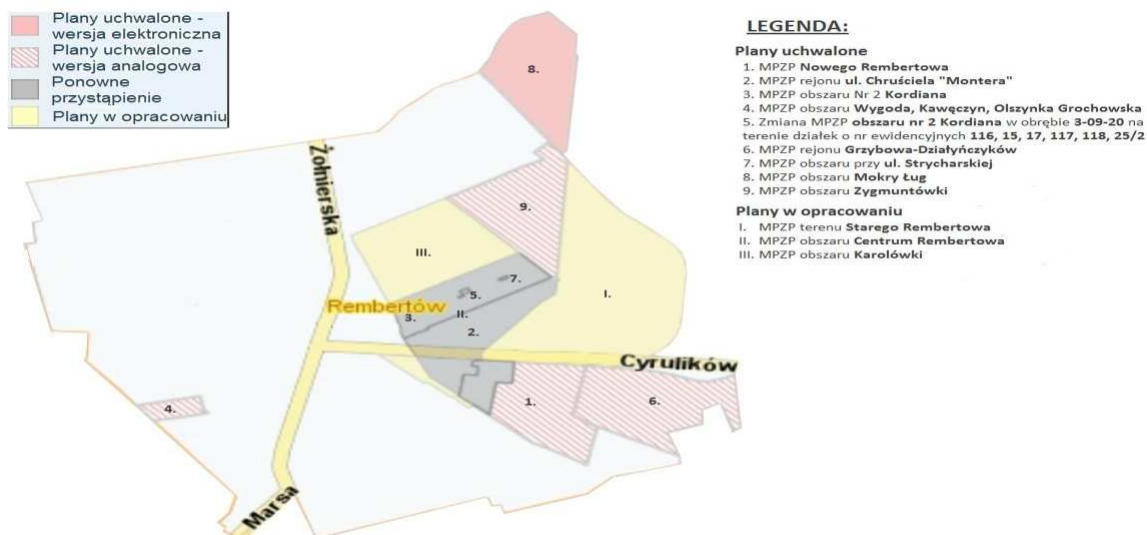
5. POLITYKA I GOSPODARKA PRZESTRZENNA

1. Plany zagospodarowania przestrzennego Rembertowa

Nazwa miejscowego planu zagospodarowania przestrzennego	Uchwała Rady - uchwalenie planu	Data	Dziennik urzędowy woj. mazowieckiego/ warszawskiego
<u>Miejscowy plan zagospodarowania przestrzennego Nowego Rembertowa</u>	<u>R.G. W- wa Rembertów</u> <u>Nr 393/XXXIV/1998</u>	21.04.1998 r.	Dz. U. woj. warszawskiego Nr 51 z dnia 3.09.1998 r. poz. 183
<u>Miejscowy plan zagospodarowania przestrzennego rej. ul. Chruściela „Montera”</u>	<u>R.G. W-wa Rembertów</u> <u>Nr 404/XXXVI/98</u> <u>zmiana R.G. Rembertów</u> <u>Nr 28/V/99</u>	10.06.1998 r. 03.02.1999 r.	Dz. U. woj. mazowieckiego Nr 91 z dnia 16.08.2000 r. poz. 902 Dz. U. woj. mazowieckiego Nr 91 z dnia 16.08.2000 r. poz. 903
<u>Miejscowy plan zagospodarowania przestrzennego obszaru Wygoda-Kaweczyn, Olszynka Groch.</u>	<u>R.G. W-wa Rembertów</u> <u>Nr 457/XXXVII/98</u> <u>zmiana R.G. Rembertów</u> <u>Nr 149/XX/2000</u>	18.06.1998 r. 03.01.2000 r.	Dz. U. woj. mazowieckiego Nr 22 z dnia 17.02.2000 r. poz. 139 i 140
<u>Miejscowy plan zagospodarowania przestrzennego obszaru Nr 2 Kordiana</u>	<u>R.G. W-wa Rembertów</u> <u>Nr 282/XXXVI/01</u>	01.03.2001 r.	Dz. U. woj. mazowieckiego Nr 53 z dnia 28.03.2001 r. poz.501

Zmiana miejscowego planu zagospodarowania przestrzennego obszaru nr 2 „Kordiana” w obrębie 3-09-20 na terenie działek o numerach ewidencyjnych 116, 115, 17, 117, 118, 25/2	Rady m.st. Warszawy Nr XIII/171/2003	12.06.2003 r.	Dz. U. woj. mazowieckiego Nr 193 z dnia 18.07.2003 r. poz. 4915
---	---	---------------	--

2. Mapa poglądowa terenów objętych MPZP – stan na rok 2011



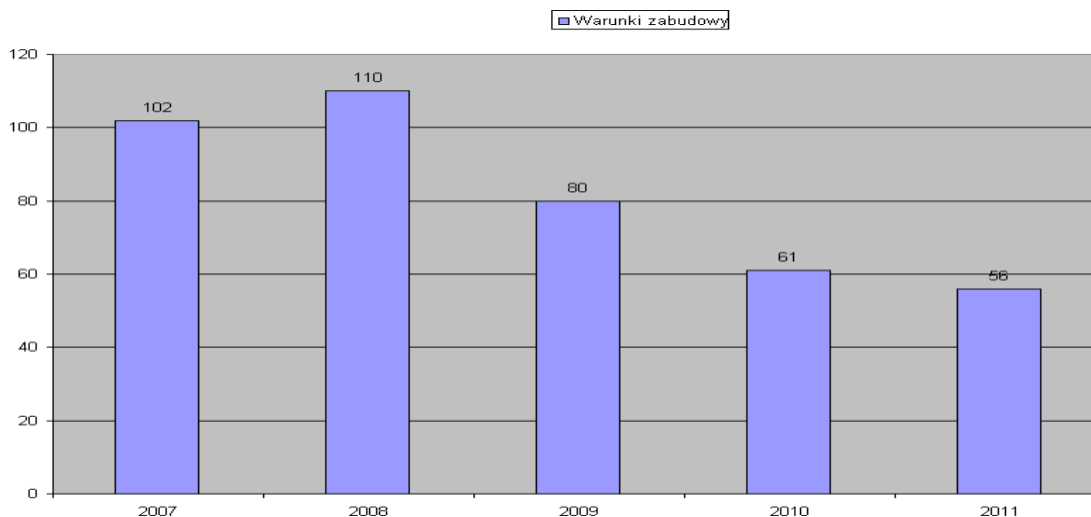
Źródło: Zasoby Biura Geodezji i Katastru m.st. Warszawy

3. Miejsce plany zagospodarowania Rembertowa

Lp.	Nazwa miejscowego planu zagospodarowania przestrzennego	Uchwała Rady - uchwalenie planu	Data	Dziennik Urzędowy woj. mazowieckiego/ warszawskiego
1.	<u>Miejscowy plan zagospodarowania przestrzennego rej. Grzybowa- Działęczyków</u>	<u>Rady m.st. Warszawy Nr XXX/603/2004</u>	13.05.2004 r.	Dz. U. woj. mazowieckiego Nr 130 z dnia 31 maja 2004 r. poz. 3166
2.	<u>Miejscowy plan zagospodarowania przestrzennego obszaru przy ulicy Strycharskiej</u> (działki nr 31/11, 31/44, 31/13, 30/2, 30/35, 30/3) obszar obowiązującego planu Nr 2 Kordiana	<u>Rady m.st. Warszawy Nr XXI/721/2007</u>	20.12.2007 r.	Dz. U. woj. mazowieckiego Nr 12 z dnia 8 lutego 2008 r., poz. 2375
3.	Miejscowy plan zagospodarowania przestrzennego obszaru Mokry Ług	<u>Rady m.st. Warszawy Nr XCIII/2734/2010</u>	21.10.2010 r.	Dz. U. woj. mazowieckiego Nr 214 z dnia 22.12.2011 r. poz. 7209

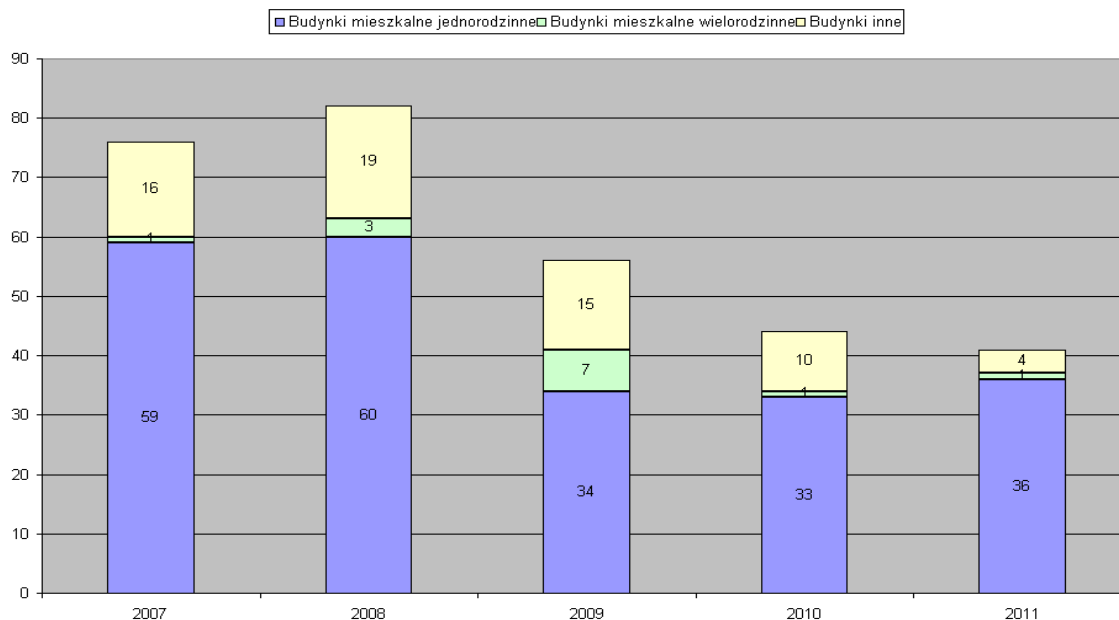
4.	<u>Miejscowy plan zagospodarowania przestrzennego obszaru Zygmuntówki</u>	<u>Radym.st. Warszawy</u> Nr <u>XCIV/2816/2010</u>	09.11.2010 r.	Dz. U. woj. mazowieckiego Nr 208 z dnia 13.12.2010 r. poz. 6596
----	---	--	---------------	--

4. Zestawienie ilości warunków zabudowy w latach 2007 – 2011



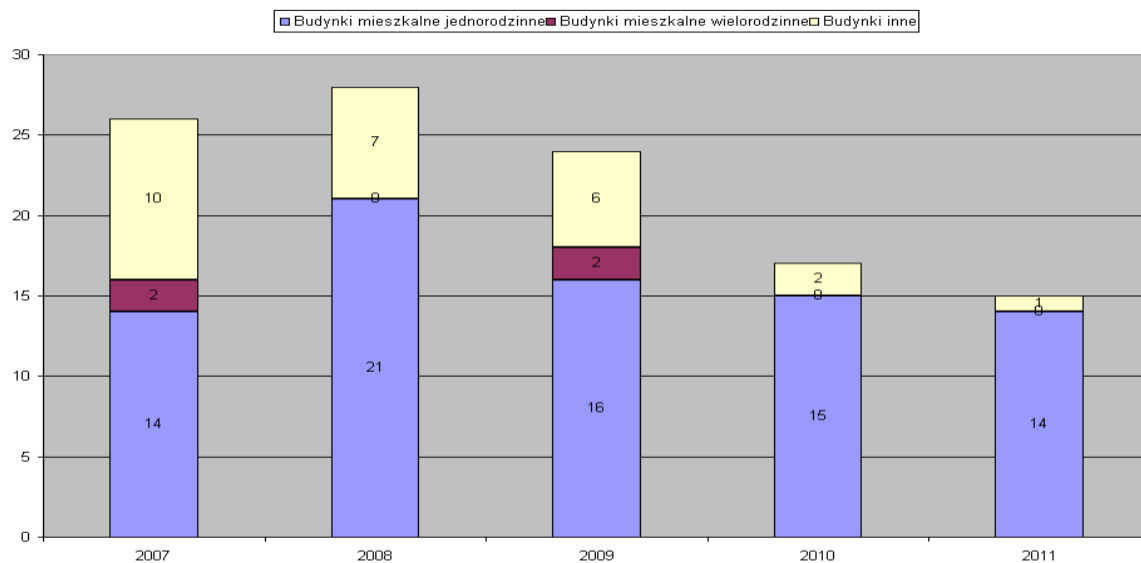
Źródło: Opracowanie własne Wydziału Architektury i Budownictwa Dzielnicy Rembertów m.st. Warszawy

5. Zestawienie ilości warunków zabudowy dla nowych budynków ze względu na typ 23. zabudowy w latach 2007 – 2011



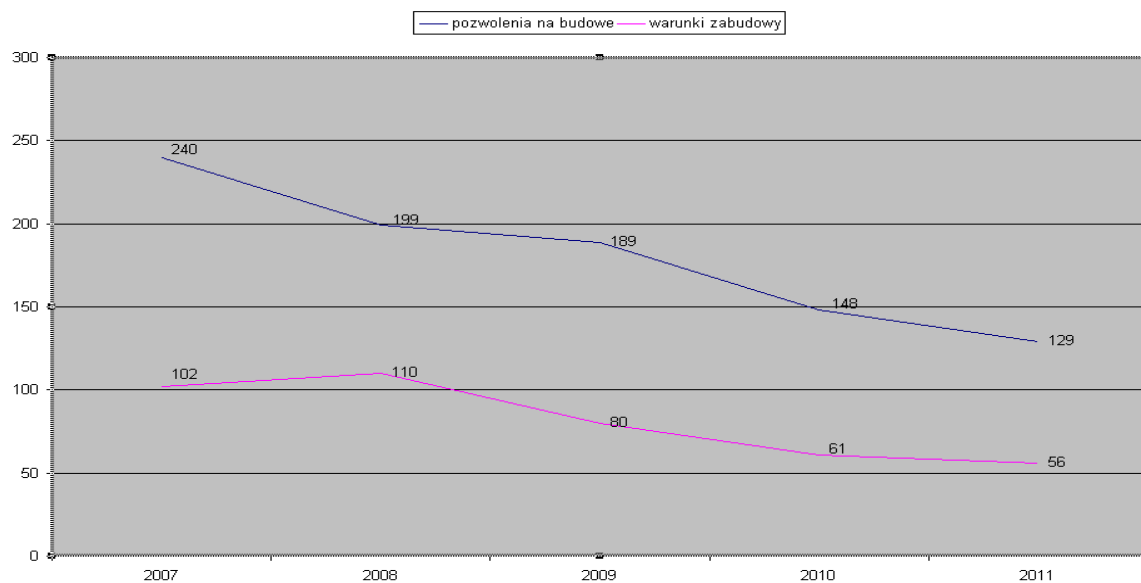
Źródło: Opracowanie własne Wydziału Architektury i Budownictwa Dzielnicy Rembertów m.st. Warszawy

6. Zestawienie ilości Warunków Zabudowy dla modernizowanych budynków ze względu na typ zabudowy w latach 2007 – 2011



Źródło: Opracowanie własne Wydziału Architektury i Budownictwa Dzielnicy Rembertów m.st. Warszawy

7. Zestawienie ilości Warunków Zabudowy i pozwoleń na budowę w latach 2007 – 2011



Źródło: Opracowanie własne Wydziału Architektury i Budownictwa Dzielnicy Rembertów m.st. Warszawy

8. Nowe inwestycje w Dzielnicy Rembertów

		2007	2008	2009	2010	2011
Nowe inwestycje						
Budynki mieszkalne	Jednorodzinne	59	60	34	33	36
	Wielorodzinne	1	3	7	1	1
Budynki inne		16	19	15	10	4
Razem		76	82	56	44	41
Zmiana sposobu użytkowania/przebudowa/nadbudowa						
Budynki mieszkalne	Jednorodzinne	14	21	16	15	14
	Wielorodzinne	2	0	2	0	0
Budynki inne		10	7	6	2	1
Razem		26	28	24	17	15
Ogółem		102	110	80	61	56

9. Ilość wydanych decyzji o lokalizacji inwestycji celu publicznego w rozbiciu na różne rodzaje inwestycji i poszczególne lata

Decyzje lokalizacji inwestycji celu publicznego	2007	2008	2009	2010	2011	Razem
Wodociąg	3	5	2	1	3	14
Gaz	7	3	10	9	10	39
kanalizacja sanitarna/deszczowa	10	5	3	5	10	33
linie elektroenergetyczne. NN i SN, stacje transformatorowe	-	6	6	2	5	19

woda/gaz/kanalizacja/energia elektryczna	-	-	-	-	1	1
Oświetlenie	-	2	-	-	-	2
CO	-	1	-	-	-	1
lokalizacja drogi	4	4	-	-	-	8
anteny/stacje bazowe	1	2	-	-	-	3
boiska sport/przedszkola	-	1	1	-	-	2
Suma	25	29	22	17	29	

10. Mapa poglądowa lokalizacji udzielonych pozwoleń na budowę w latach 2007 – 2011

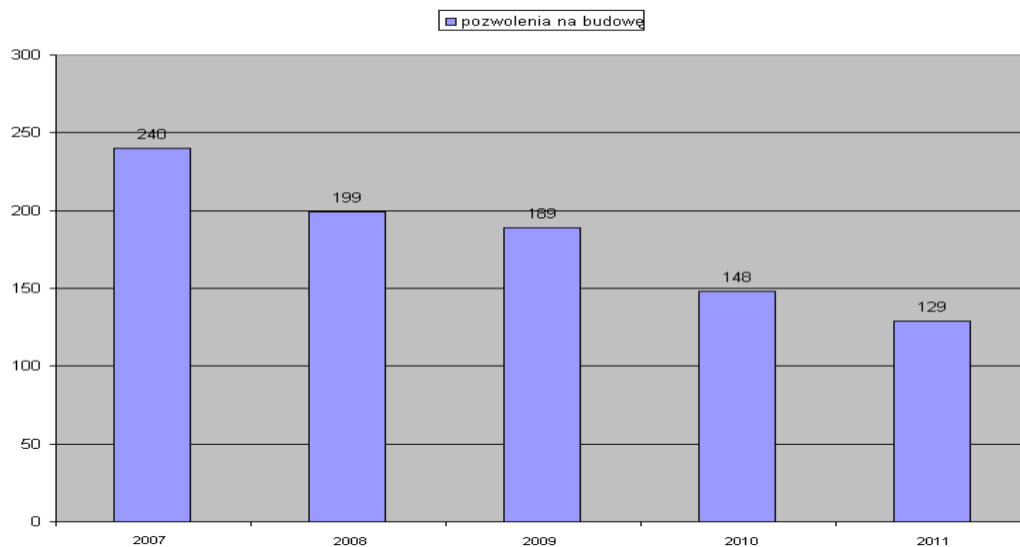


Serwis opracowany przez Biuro Geodezji i Katastru Urzędu m.st. Warszawy w oparciu o powiatowy zasób geodezyjny i kartograficzny. Mapy ani żadna ich część bez pisemnej zgody Prezydenta m.st. Warszawy nie mogą być wykorzystywane w systemach odtwarzalnych bądź reprodukowane jakimkolwiek sposobem: fotograficznym, mechanicznym lub innym.

źródło: <http://smapa.um.warszawa.pl/>

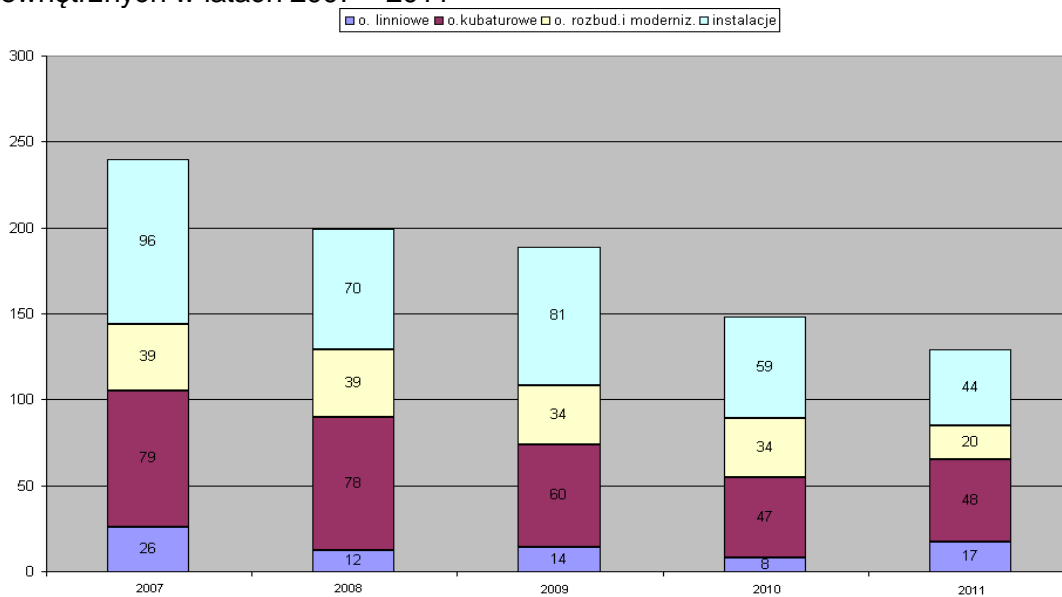
Źródło: Zasoby Biura Geodezji i Katastru m.st. Warszawy

11. Zestawienie ilości pozwoleń na budowę obiektów kubaturowych, liniowych oraz 30. instalacyjnych wewnętrznych w latach 2007 – 2011



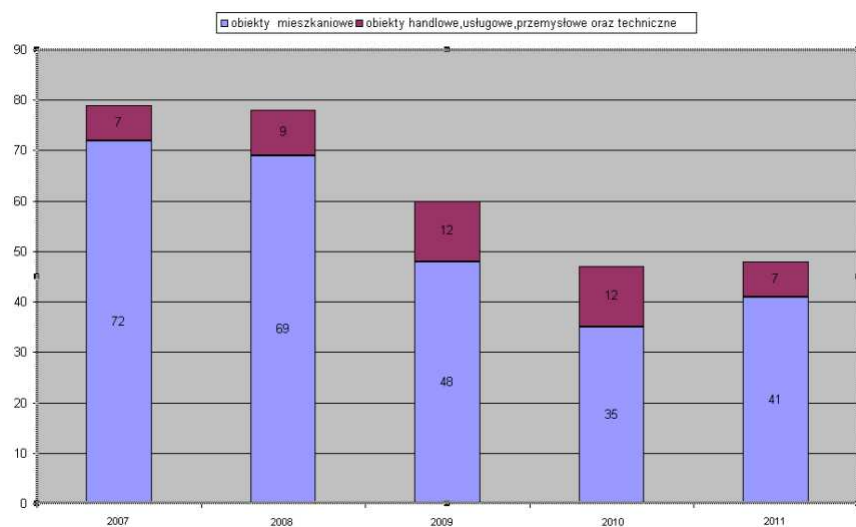
Źródło: Opracowanie własne Wydziału Architektury i Budownictwa Dzielnicy Rembertów m.st. Warszawy

12. Zestawienie ilości pozwoleń na budowę obiektów kubaturowych, liniowych oraz instalacji wewnętrznych w latach 2007 – 2011



Źródło: Opracowanie własne Wydziału Architektury i budownictwa Dzielnicy Rembertów m.st. Warszawy

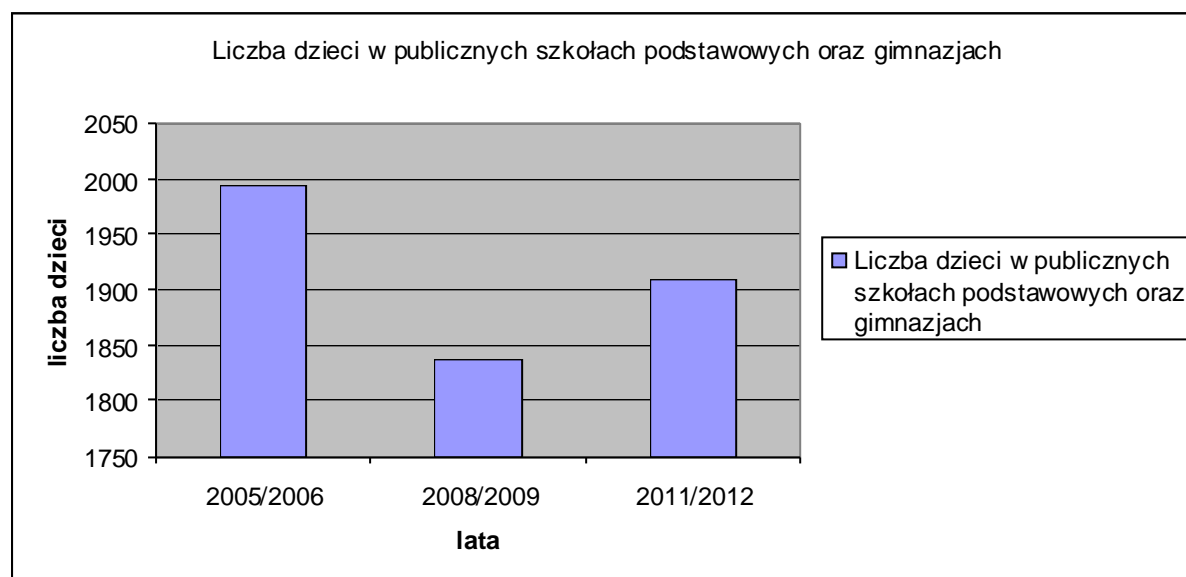
13. Zestawienie ilości pozwoleń na budowę obiektów kubaturowych w latach 2007 – 2011



Źródło: Opracowanie własne Wydziału Architektury i Budownictwa Dzielnicy Rembertów m.st. Warszawy

6. INFRASTRUKTURA SPOŁECZNA

1. Liczba dzieci w publicznych szkołach i przedszkolach



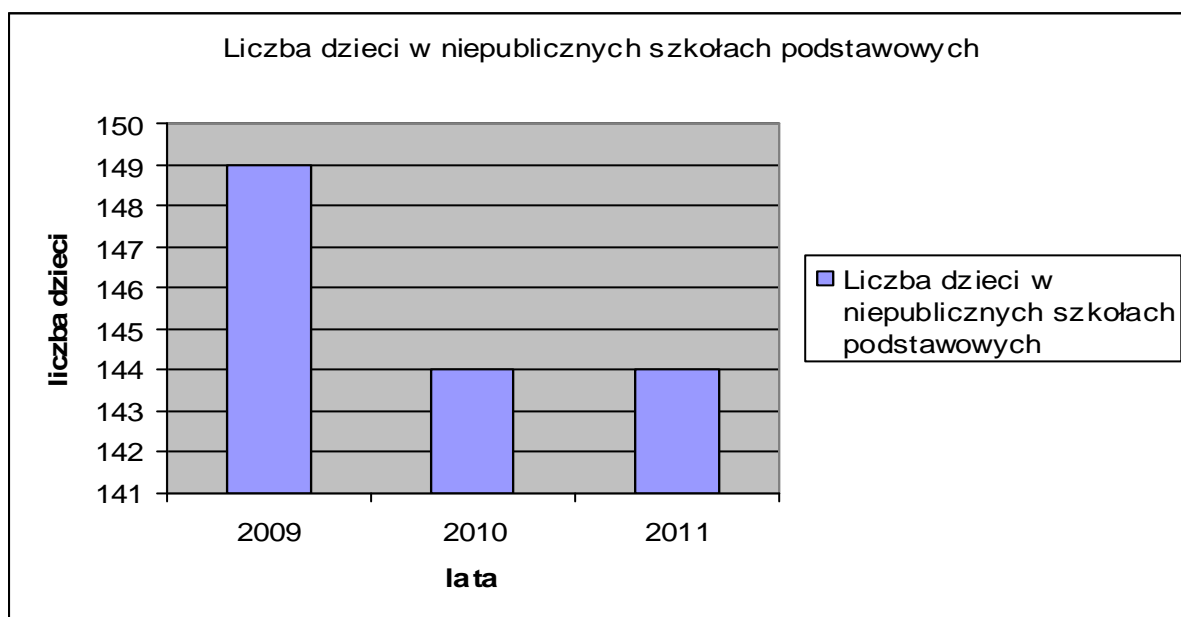
Źródło: Na podstawie wrześniowych arkuszy organizacji. Zespół Oświaty i Wychowania Dzielnicy Rembertów m.st. Warszawy

2. Liczba dzieci w przedszkolach publicznych



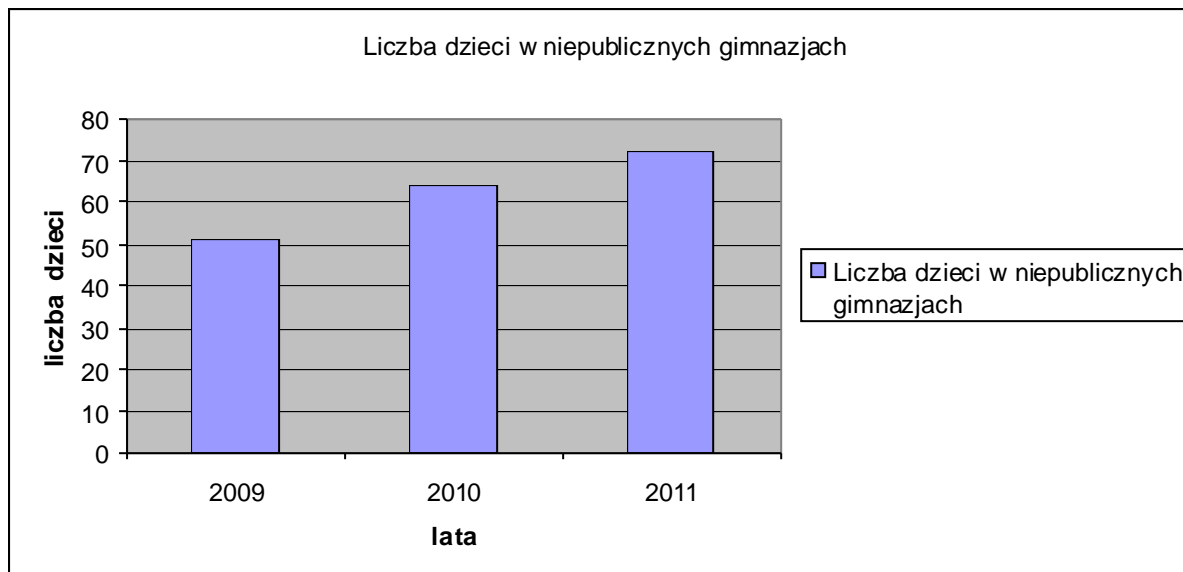
Źródło: Na podstawie wrześniowych arkuszy organizacji. Zespół Oświaty i Wychowania Dzielnicy Rembertów m.st. Warszawy

3. Liczba dzieci w niepublicznych szkołach podstawowych



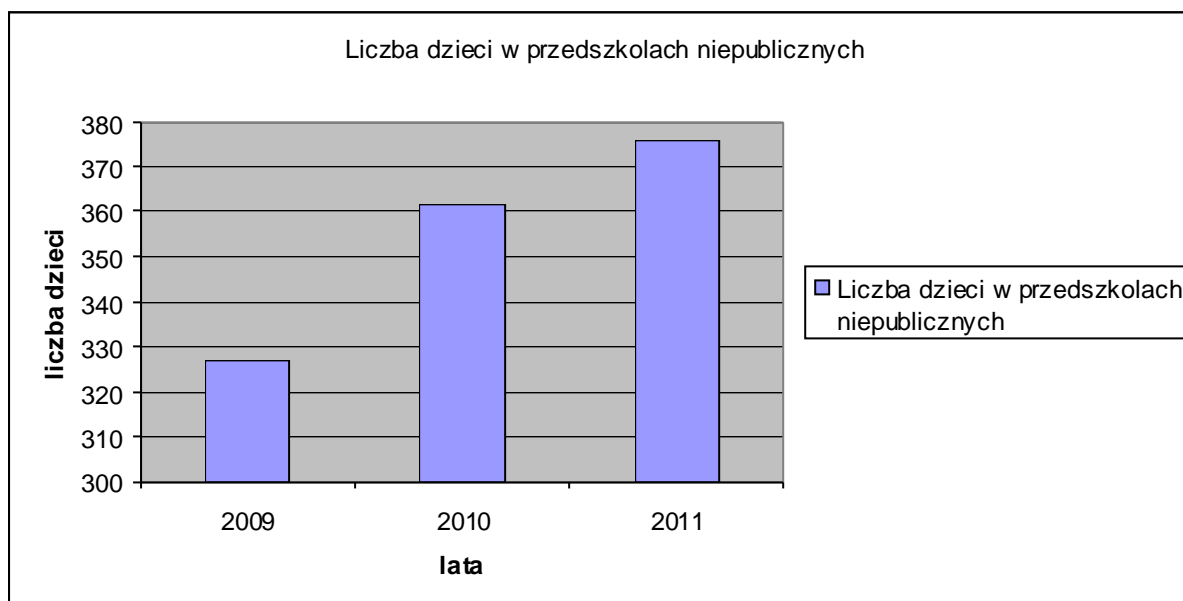
Źródło: Dane Zespołu Oświaty i Wychowania Dzielnicy Rembertów m.st. Warszawy na podstawie elektronicznego systemu ODPN

4. Liczba dzieci w niepublicznych gimnazjach



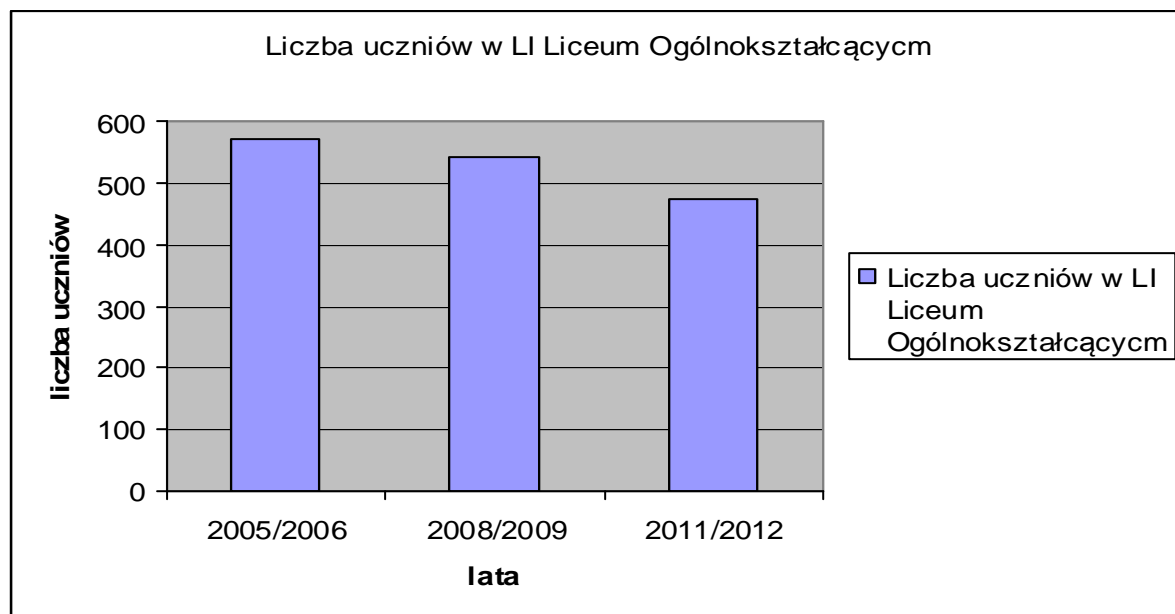
Źródło: Dane Zespołu Oświaty i Wychowania Dzielnicy Rembertów m.st. Warszawy na podstawie elektronicznego systemu ODPN

5. Liczba dzieci w przedszkolach niepublicznych



Źródło: Dane Zespołu Oświaty i Wychowania Dzielnicy Rembertów na podstawie Elektronicznego systemu ODPN

6. Liczba uczniów w liceum ogólnokształcącym



Źródło: Na podstawie wrześniowych arkuszy organizacji. Zespół Oświaty i Wychowania Dzielnicy Rembertów m.st. Warszawy

7. Potencjał naukowy Akademii Obrony Narodowej

Tytuł lub stopień naukowy albo tytuł zawodowy	Razem	Liczba nauczycieli akademickich, dla których uczelnia stanowi		
		podstawowe miejsce pracy		dodatkowe miejsce pracy
		mianowanie	umowa o pracę	umowa o pracę w pełnym wymiarze czasu pracy
Profesor	24	10	7	7
Doktor habilitowany	37	4	27	6
Doktor	105	6	90	9
Pozostali	86	16	70	-
Razem	252	36	194	22

Źródło: Opracowanie na podstawie materiałów przygotowanych przez rzeczownika Akademii Obrony Narodowej

8. Liczba studentów, doktorantów i słuchaczy Akademii Obrony Narodowej

Forma kształcenia	Liczba studentów studiów I stopnia		Liczba studentów studiów II stopnia		Liczba słuchaczy studiów podypl.	Liczba uczestników studiów doktoranckich
	grupy wojsk.	grupy cywilne	grupy wojsk.	grupy cywilne		
Stacjonarne	-	3 492	17	863	69 (ofic.)	54
Nstacjonarne	-	1 245	-	1 113	284	517
Razem	-	4 737	17	1 989	353	571

Źródło: Opracowanie na podstawie materiałów przygotowanych przez rzeczownika Akademii Obrony Narodowej

9. Księgozbiór oraz czytelnicy w Bibliotece Publicznej im. Jana Pawła II

	31.12.2007	31.12.2009	31.12.11
Stan księgozbiorów w wol. ogółem	51504	61034	70226
Liczba czytelników,	3977	5663	6476
w tym:	1037	1411	
- do lat 15			
Liczba wypożyczeń książek w wol.	62719	80633	103965

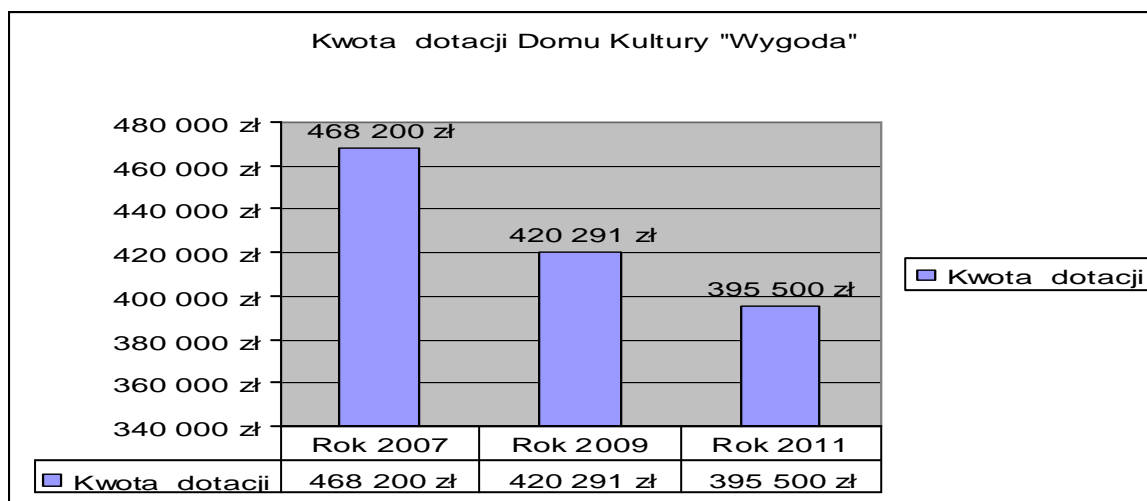
Źródło: Opracowanie własne na podstawie materiałów sprawozdawczych Biblioteki Publicznej im. Jana Pawła II

10. Imprezy organizowane w Bibliotece Publicznej im. Jana Pawła II

Dla dzieci	Dla młodzieży	Dla dorosłych
głośne czytanie bajek dla najmłodszych - 4 razy w miesiącu	spotkania literackie	wykłady,
lekcje bibliotecznych	pokazy filmów	spektakle teatralne
zajęcia literacko-plastycznych		koncerty
spektakle literackie dla maluchów i ich rodziców		wernisaże
spotkania autorskie		wieczory autorskie
		dyskusyjny Klub Książki

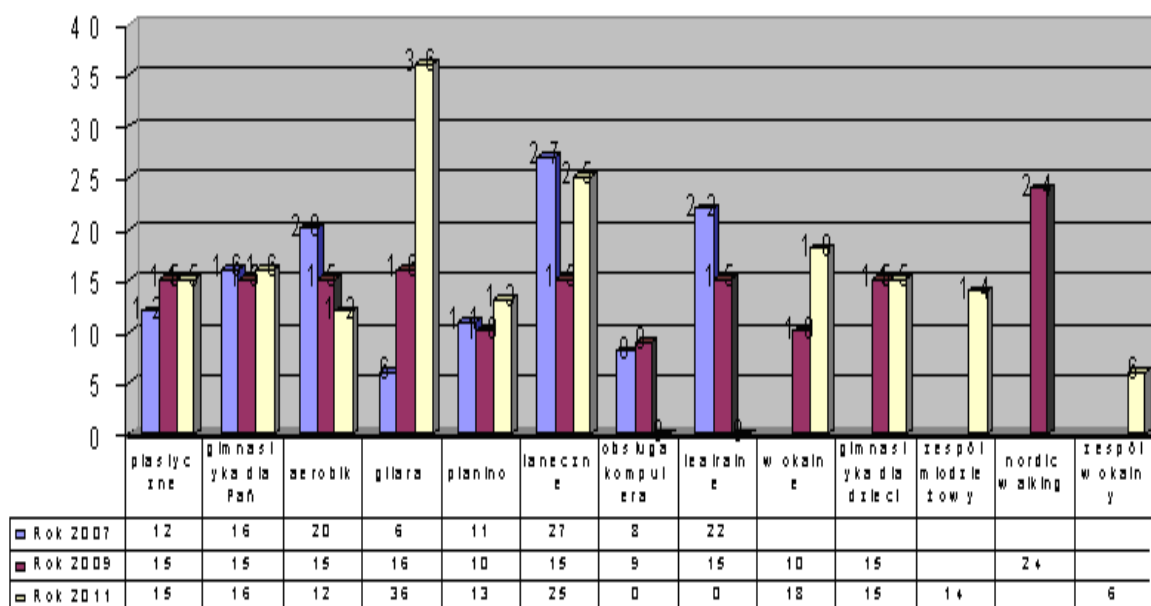
Źródło: Opracowanie własne na podstawie materiałów sprawozdawczych Biblioteki Publicznej im. Jana Pawła

11. Budżet Domu Kultury „Wygoda”



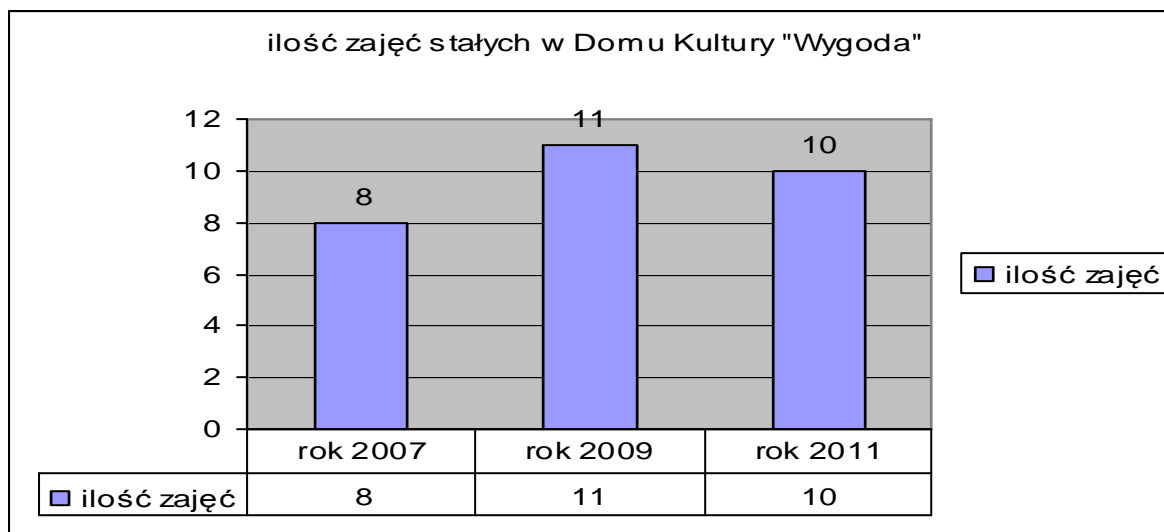
Źródło: Materiał opracowano na podstawie sprawozdań opisowych z działalności Domu Kultury „Wygoda” za rok 2007, 2009 i 2011

12. Uczestnicy zajęć stałych w Domu Kultury „Wygoda”



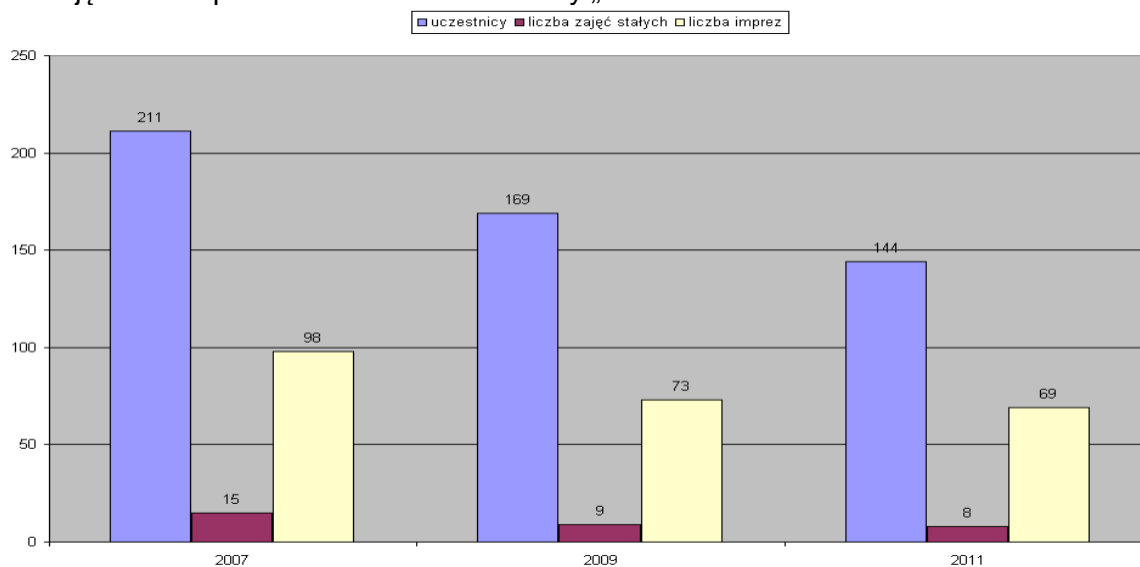
Źródło: Materiał opracowano na podstawie sprawozdań opisowych z działalności Domu Kultury „Wygoda” za rok 2007, 2009 i 2011

13. Liczba zajęć stałych prowadzonych w Domu Kultury „Wygoda”



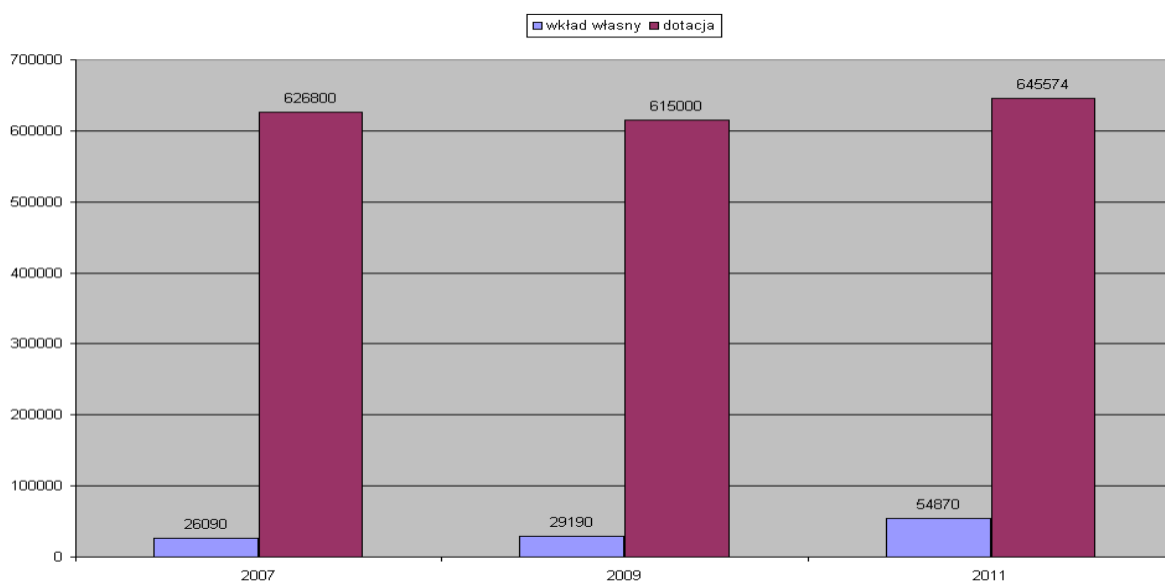
Źródło: Materiał opracowano na podstawie rocznych sprawozdań opisowych z działalności Domu Kultury „Wygoda” za rok 2007, 2009 i 2011

14. Zajęcia stałe prowadzone w domu Kultury „Rembertów”



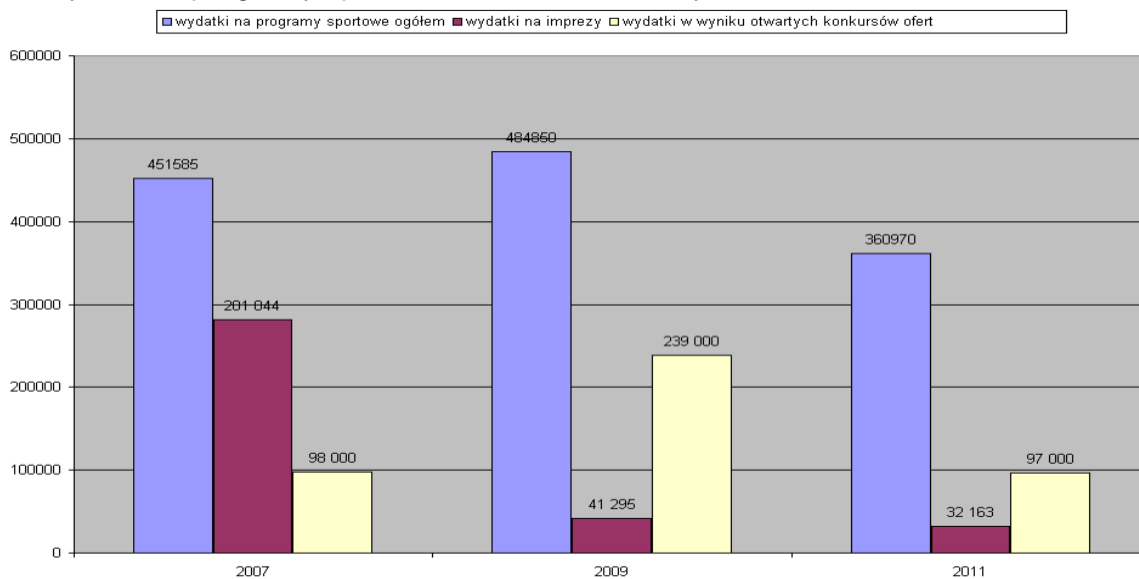
Źródło: Materiał opracowano na podstawie sprawozdań opisowych z działalności Domu Kultury „Rembertów” za rok 2007, 2009 i 2011

15. Budżet w Domu Kultury „Rembertów”



Źródło: Materiał opracowano na podstawie sprawozdań opisowych z działalności Domu Kultury „Rembertów” za rok 2007, 2009 i 2011

16. Wydatki na programy sportowe na terenie Dzielnicy Rembertów



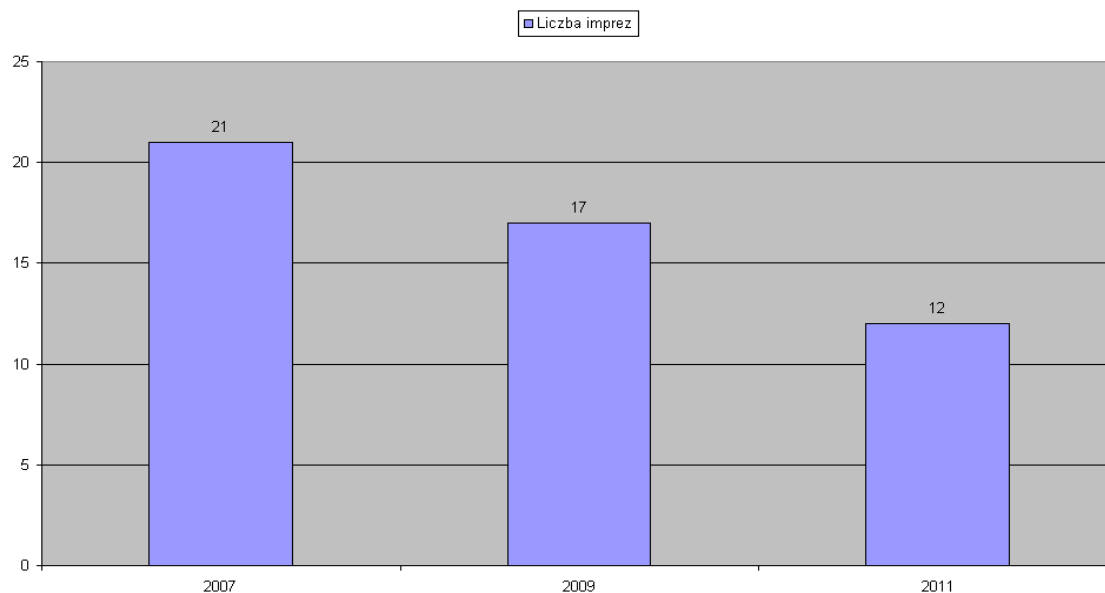
Źródło: Opracowano na podstawie materiałów Samodzielnego Wielosobowego Stanowiska Pracy ds. Sportu i Rekreacji Dzielnicy Rembertów m.st. Warszawy

17. Realizacja programów sportowych

Lp.	Nazwa programu	Opis programu	Liczba godzin w tygodniu			Uwagi
			Rok 2007	Rok 2009	Rok 2011	
1.	„Otwarte obiekty sportowe”	<u>Adresaci:</u> dzieci i młodzieży w wieku szkolnym. <u>Charakter zajęć:</u> sportowe gry zespołowe.	80 do 158,5	60 do 80	40 do 69,5	Program wdrożono pilotażowo na 4 tygodnie od 28.05.2007 r. i kontynuowano od września. Wahania liczby godzin zależą od pory roku.
2.	„Od zabawy do sportu”	<u>Adresaci</u> – uczniowie klas I-III szkół podstawowych. <u>Charakter zajęć:</u> nadobowiązkowa godzina wychowania fizycznego prowadzona przez nauczycieli wychowania fizycznego oraz udział w zawodach sportowych.	29	29	29/30	Liczba godzin zależy od liczby oddziałów szkolnych w klasach I-III; pierwsza liczba wskazuje okres od stycznia do czerwca, a druga od września do grudnia
3.	„Sportowa zima w mieście”	<u>Adresaci:</u> dzieci i młodzież w wieku szkolnym od 7 do 18 roku życia. <u>Charakter zajęć:</u> różnorodne formy zajęć sportowych, np.: pływanie rekreacyjne, siłownia, sportowe gry zespołowe, tenis ziemny oraz stołowy, gry i zabawy ruchowe, zawody sportowe.	20	18	7	Zmiana liczby godzin wynika m.in. z umiejscowienia instruktorów/ nauczycieli w-f w placówkach prowadzących program.
4.	„Sportowe lato w mieście”	<u>Adresaci:</u> dzieci i młodzież w wieku szkolnym od 7 do 18 roku życia. <u>Charakter zajęć:</u> różnorodne formy zajęć sportowych, np.: pływanie rekreacyjne, siłownia, sportowe gry zespołowe, tenis ziemny oraz stołowy, gry i zabawy ruchowe, zawody sportowe.	11 do 17	8 do 11	7 do 8	
5.	„Senior – starszy, sprawniejszy”	<u>Adresaci:</u> osoby po 50 roku życia, w szczególności emeryci i renciści. <u>Charakter zajęć:</u> otwarte sportowe zajęcia usprawniające.	6	9	8 do 9	
6.	„Niepełnosprawni – sprawniejszy”	<u>Adresaci:</u> niepełnosprawni (dzieci i młodzież) mieszkańcy dzielnicy. <u>Charakter zajęć:</u> pływalnie.	1 567 osoba wejścia	1 477 osoba wejścia	Dowolny czas korzystania z pływalni - 1490 wykupionych wejść	
7.	„Syrenka”	<u>Adresaci:</u> dzieci i młodzież w wieku od 4 do 18 roku życia.	-	15 do	15 do	od kwietnia do października, od poniedziałku do piątku

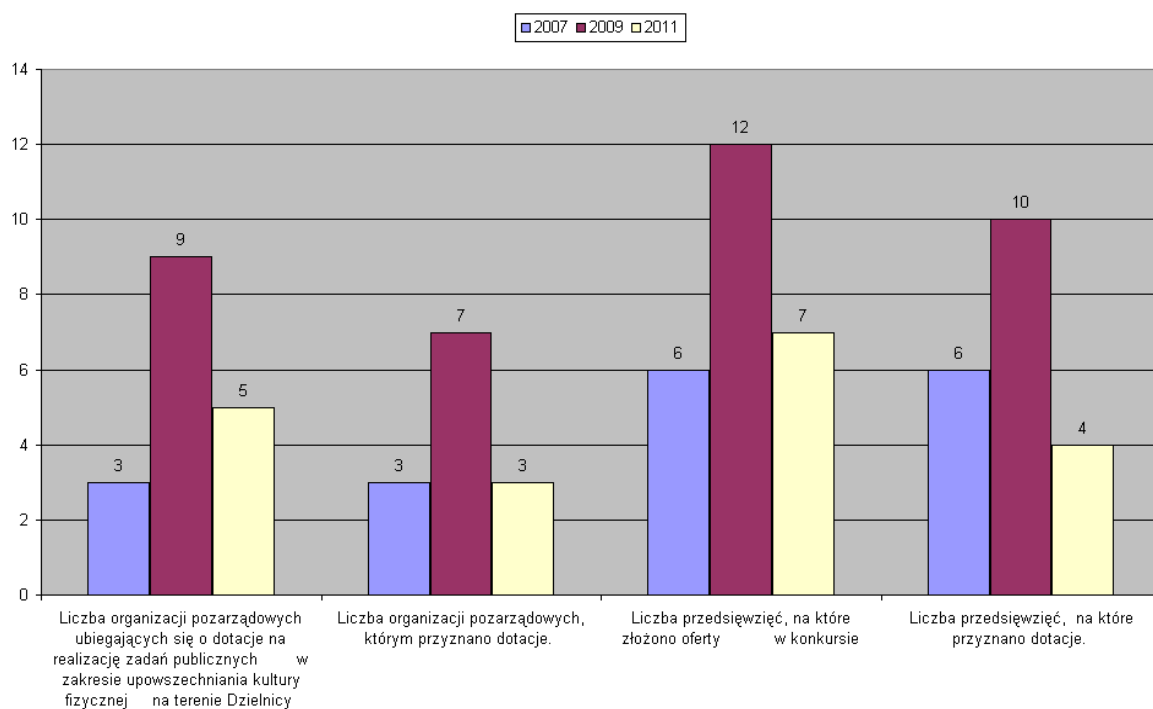
		<u>Charakter zajęć:</u> organizowanie zajęć sportowych pod opieką instruktora/animatora		20	25,5	oraz w niektóre soboty
8	Otwarte sale, hale, boiska”	<u>Adresaci:</u> dzieci, młodzież, dorośli w zależności od charakteru zajęć. <u>Charakter zajęć:</u> różnorodne, otwarte zajęcia sportowe, będące odpowiedzią na aktualne potrzeby zgłaszane przez mieszkańców, np.: piłka nożna dla młodzieży powyżej 18 roku życia, koszykówka dziewcząt, aquaerobik, Nordic Walking, gimnastyka, taniec, ćwiczenia wzmacniające siłę, ćwiczenia kręgosłupa, joga, tenis stołowy.	28 do 32	14	19,5 do 34,5	Wahania liczby godzin uzależnione są od pory roku

18. Imprezy sportowe



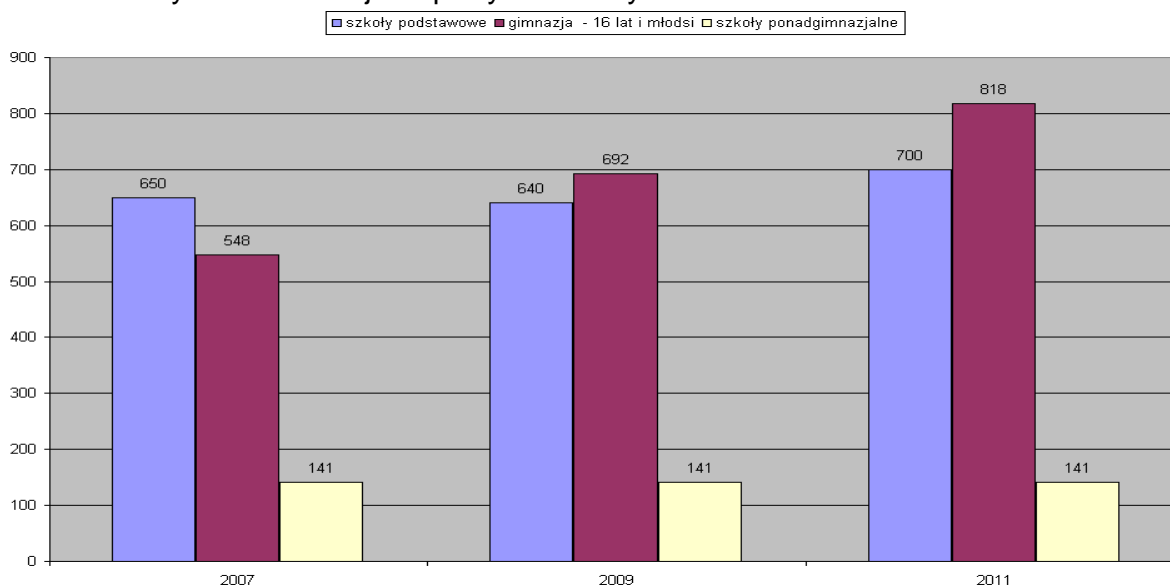
Źródło: Opracowano na podstawie materiałów Samodzielnego Wieloosobowego Stanowiska Pracy ds. Sportu i Rekreacji Dzielnicy Rembertów m.st. Warszawy

19. Dotacje na imprezy sportowe na terenie Dzielnicy Rembertów



Źródło: Opracowano na podstawie materiałów Samodzielnego Wielosobowego Stanowiska Pracy ds. Sportu i Rekreacji Dzielnicy Rembertów m.st. Warszawy

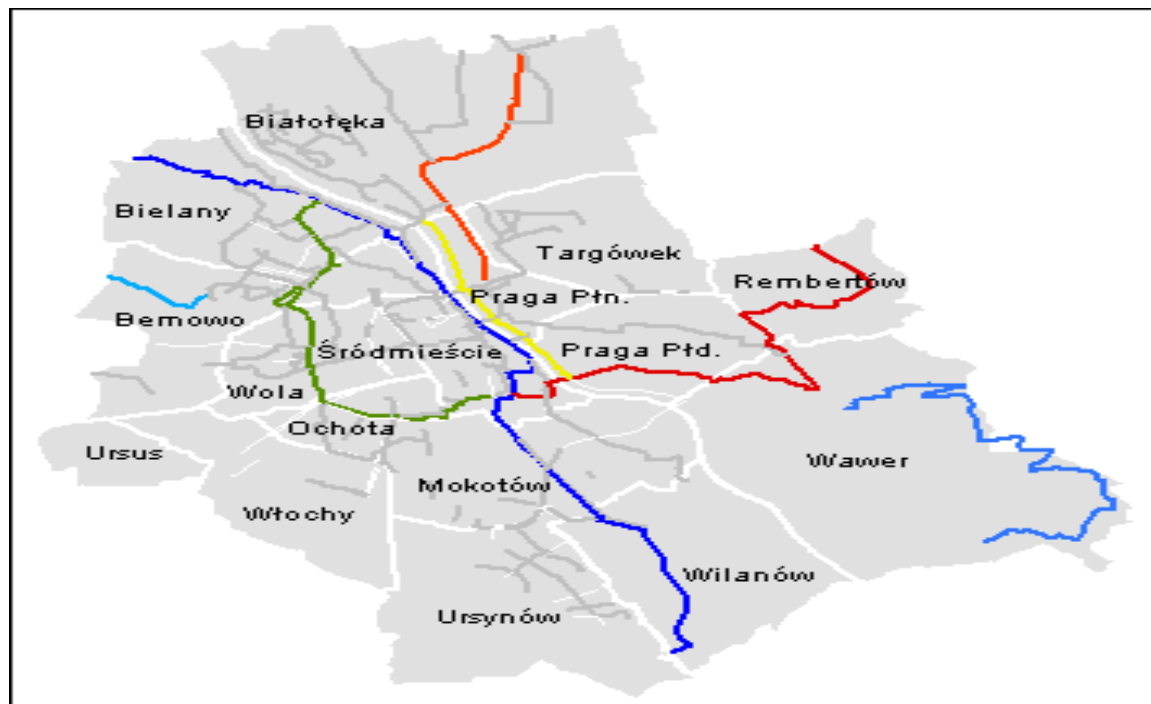
20. Uczestnicy Warszawskiej olimpiady Młodzieży



Źródło: Opracowano na podstawie materiałów Samodzielnego Wielosobowego Stanowiska Pracy ds. Sportu i Rekreacji Dzielnicy Rembertów m.st. Warszawy

7. TURYSTYKA I REKREACJA

1. Szlak turystyczny w Dzielnicy Rembertów



 Szlak Bitew Warszawskich (21.0) czerwony

Szczegółowy opis turystycznego szlaku rowerowego Bitew Warszawskich

23,1 km / 13,5 km – Rezerwat Grabcz

24,3 km / 12,3 km – Muzeum Nałkowskich w Wołominie

25,4 km / 11,2 km – Stacja kolejowa Kobyłka

26,4 km / 10,2 km – Cmentarz parafialny w Kobyłce

27,1 km / 9,5 km – Barokowy Kościół Świętej Trójcy w Kobyłce

36,6 km / 0,0 km – Cmentarz Żołnierzy 1920 roku w Radzyminie 0,0 km / 36,6 km – Pomnik

Bitwy pod Olszynką Grochowską

1,3 km / 35,3 km – Krzyż w lesie na Kawęczynie

1,8 km / 32,8 km – Rezerwat „Kawęczyn”

2,8 km / 33,8 km – Pomnik Więźniów Obozu NKWD

3,2 km / 33,4 km - Stacja kolejowa Warszawa Rembertów

3,3 km / 33,3 km – Pomnik Dziesięciu Powieszonych w Rembertowie

3,8 km / 32,8 km – Pomnik Obrońców Radiostacji Armii Krajowej

4,5 km / 32,1 km – Brama wjazdowa na teren Akademii Obrony Narodowej

8,7 km / 27,9 km – Pomnik Pomordowanych Harcerzy i Mieszkańców Zielonki

9,6 km / 27,0 km – Stacja kolejowa Zielonka Bankowa

11,8 km / 24,8 km – Pomnik Żołnierzy Armii Krajowej w Zielonce

12,2 km / 24,4 km – Stacja kolejowa Zielonka

18,2 km / 18,4 km – Kaplica i Pomnik Bitwy pod Ossowem

2. Miejsca pamięci

Obiekt	Lokalizacja
Pomnik Obrońców Radiostacji Komendy Głównej Armii Krajowej	Warszawa, u zbiegu ulic Gawędziarzy i Haubicy
Pomnik więźniów obozu NKWD w Rembertowie	Warszawa, u zbiegu ulic Marsa i Płatnerskiej
Pomnik 10. powieszonych za Akcję "Wieniec I" w dniu 16.10.1942 r.	Warszawa, u zbiegu ulic Cyrulików i al. gen. A. Chruściela
Głaz Pamięci Bohaterów Olszynki Grochowskiej 1831	Warszawa, u zbiegu ulic Chełmżyńskiej i Traczy
Pomnik „Jaworzniaków”	Warszawa, skwer u zbiegu ulic Komandosów, Jaworzniaków, Bocheńskiego
Dwie zbiorowe mogiły żołnierzy 1 DP im T. Kościuszki	Cmentarz Parafialny w Rembertowie, ul. Grzybowa
Samotna mogiła szer. Zdzisława Barańskiego ps. "Jur" - żołnierza AK z drużyny "Huragan"	Las rembertowski - poligon (ul. Admiralska)
Pomnik ku czci pomordowanych Żydów	Warszawa, ul. Markietanki
Pomnik Pamięci kilkudziesięciu ofiar egzekucji niemieckich dokonywanych w lasach Kawęczyna w latach 1939-1944	Warszawa, ul. Powroźnicza
Pomnik Pamięci 10. mieszkańców Rembertowa w tym harcerzy „Zawiszaków” rozstrzelanych w 1944 r.	Warszawa, ul. Zesłańców Polskich
Pomnik ku czci żołnierzy – absolwentów i wykładowców Wyższej Szkoły Wojennej, Centrum Wyszkożenia Piechoty i Akademii Sztabu Generalnego Wojska Polskiego zamordowanych w okresie stalinowskim	Warszawa, ul. Czerwonych Beretów

3. Obiekty zabytkowe – stan na luty 2011 roku

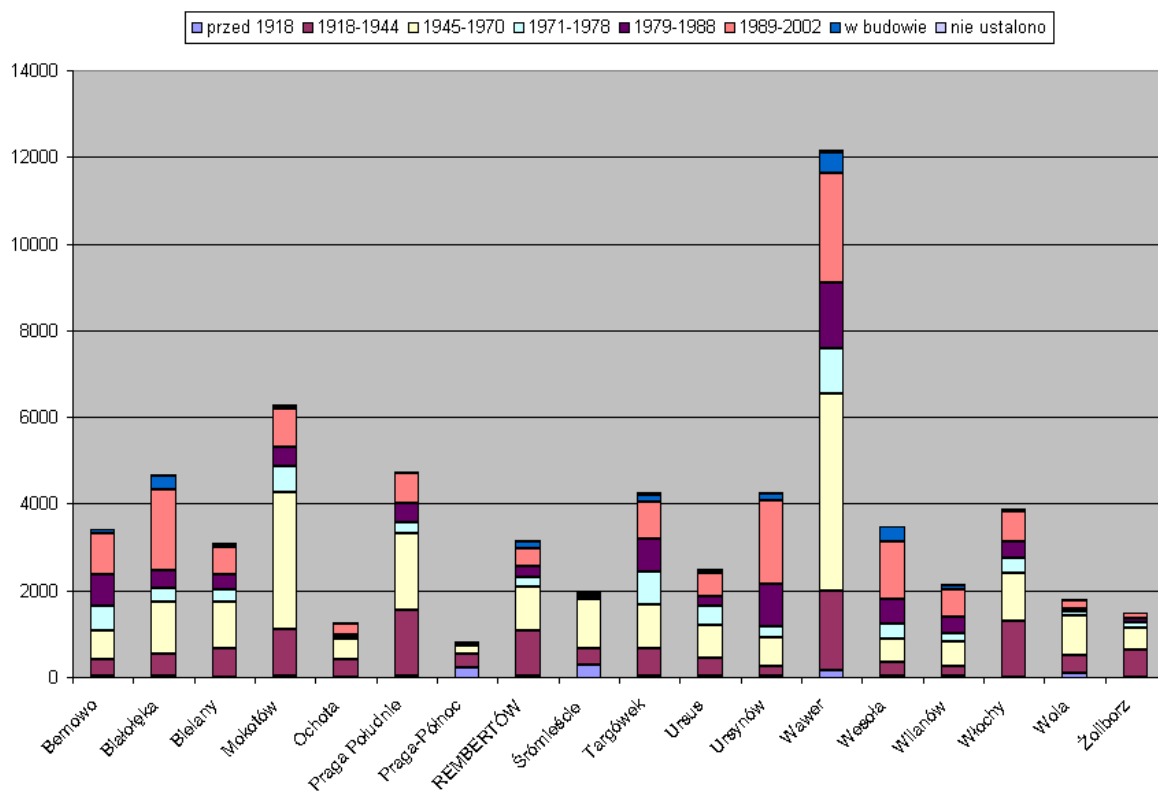
Obiekty zabytkowe – stan na luty 2011 roku

Źródło: Opracowanie Wydziału Zasobów Lokalowych

8. MIESZKALNICTWO

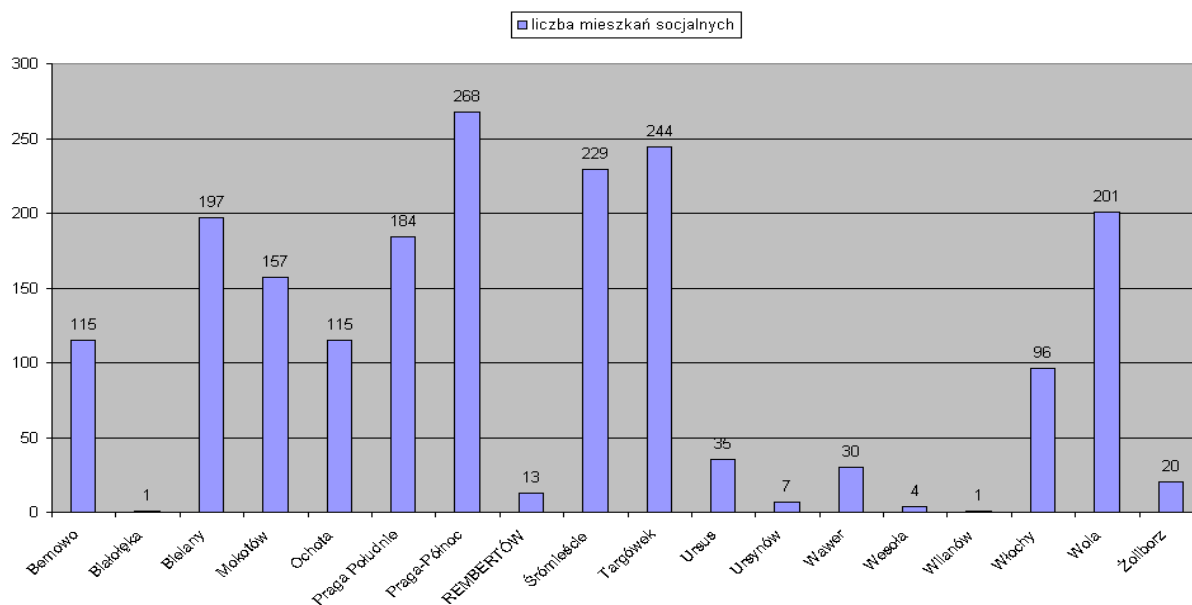
1. Liczba budynków do 2002 roku

<p>Obiekty zabytkowe – stan na luty 2011 roku</p>	<ul style="list-style-type: none">• Admiralska: 1, 3, 5• Chruściela: 1, 3, 7, 10, 14, 15, 27, 29, 31, 38, 40, 46, 48, 50, 52, 56, 58, 60, 61, 66, 70, 72, 82, 84, 86, 88, 92, 94, 96, 102, 103, 104, 106• Al. Sztandarów: 1, 2, 3, 7, 13, 15, 45• Barlickiego: 2• Bellony: 60, 62, 70, 72• Bocheńskiego: 17, 19, 21, 23, 25, 27, 28, 29, 37, 40, 45• Bombardierów: 2• Buławy: 1, 4, 9, 11, 13, 15, 16, 18, 19, 21• Chełmżyńska: 13, 45, 49, 79, 119, 157, 165, 168, 169, 174, 199• Cyrulików: 35, 45, 67, 69, 73, 81, 85• Czerwonych Beretów: 1, 3, 5• Czwartaków: 9, 11• Dokerów: 9, 27• Dowódców: 27, 29• Dwóch Mieczów: 22, 22A, 31• Dziewosłęby: 5, 6, 29, 35• Eskulapów: 14, 24, 25, 26• Gawędziarzy: 6, 24, 55, 73, 85, 87• Gierczak: 4, 6• Góna: 5, 7, 10• Haubicy: 6, 7, 8, 13, 15, 18• Iłskiego: 5, 12, 17, 20, 38, 53, 62• Kacpury: 21, 30, 59, 71, 82• Katuszy: 10• Komandosów: 6, 20, 23, 24• Konwisarska: 2, 4, 7, 11, 13, 60• Kordiana: 1, 4, 5• Ks. Witolda: 14, 19• Licealna: 13• Listonoszy: 12, 16, 45• Łyszkiewicza: 7, 10, 13, 24, 29• Markietanki: 1, 13, 17, 19, 21• Marsa: 1, 2, 99, 101, 103, 132, 132A• Paderewskiego: 23, 25, 38, 40, 49, 51, 92, 146• Pielgrzymów: 8• Plutonowych: 1, 2, 5, 6, 8, 10, 11, 12, 13, 15, 16, 18, 21, 22, 24• Płatnerska: 57• Pontonierów: 1, 3, 5• Przebieg: 7• Przedświt: 7• Republikańska: 8, 12, 16, 18, 19, 20, 24, 38• Strażacka: 133• Szatkowników: 14• Zawisaków: 21• Zygmunta III:• Żeligowskiego: 13b
--	---



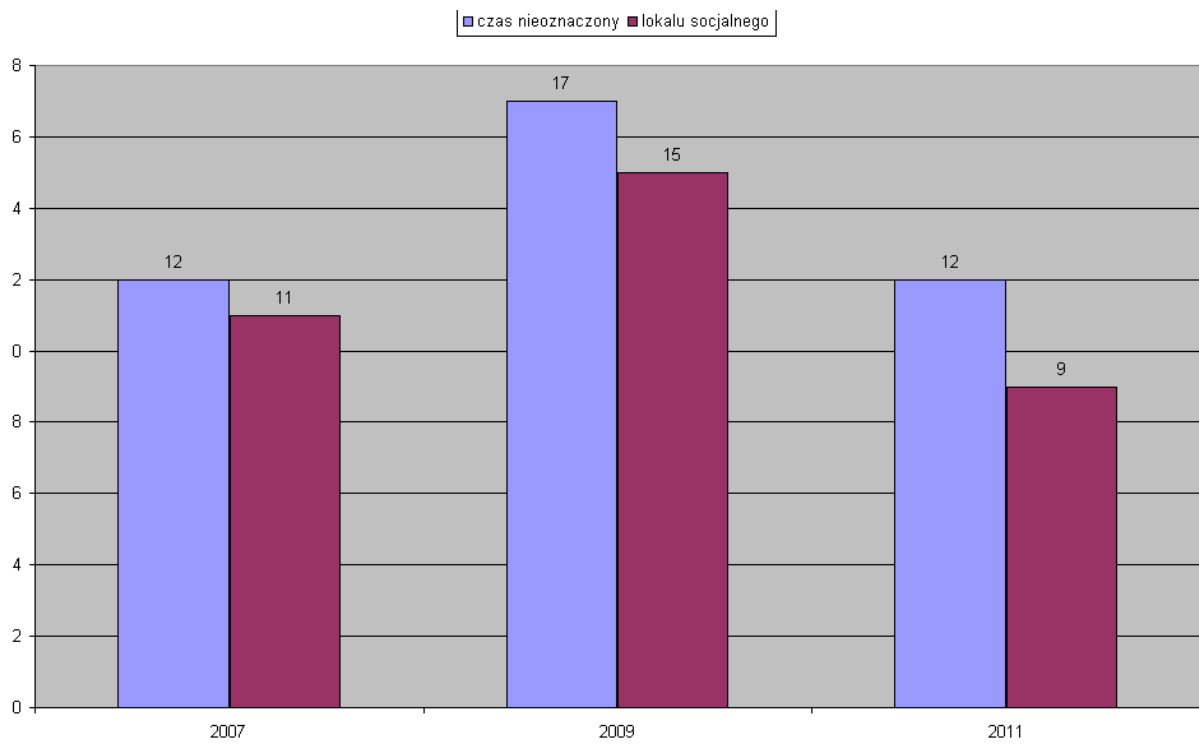
Źródło: Panorama Dzielnic Warszawy w 2010 roku. Urząd Statystyczny

2. Liczba wydanych skierowań na najem lokali w 2010 roku



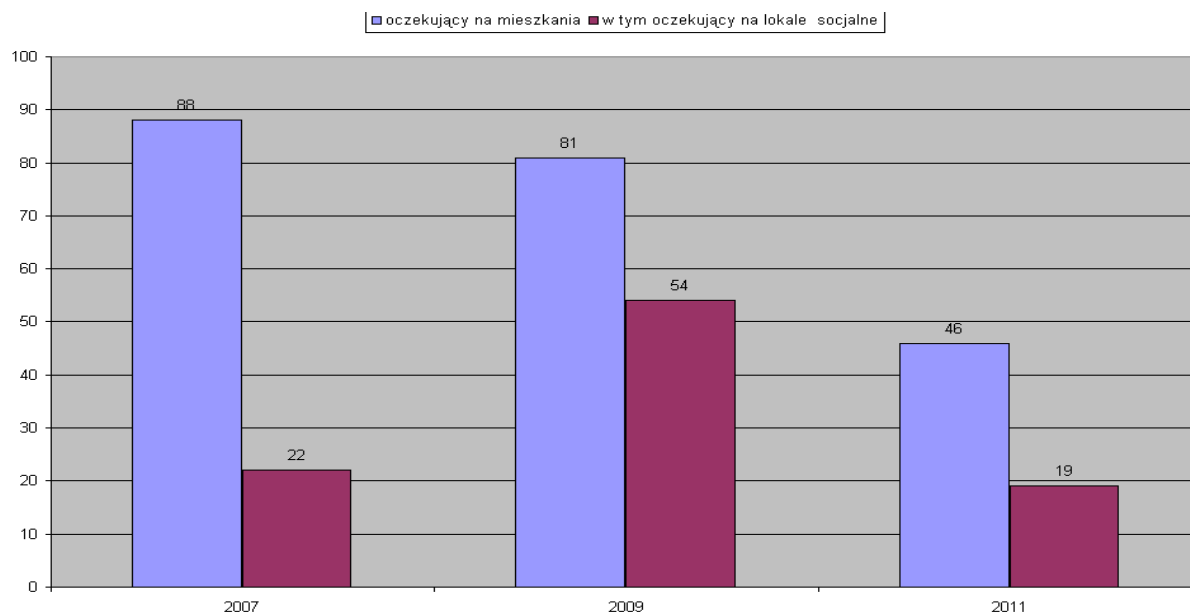
Źródło: Panorama Dzielnic Warszawy w 2010 roku. Urząd Statystyczny w Warszawie

3. Skierowania na najem mieszkań socjalnych

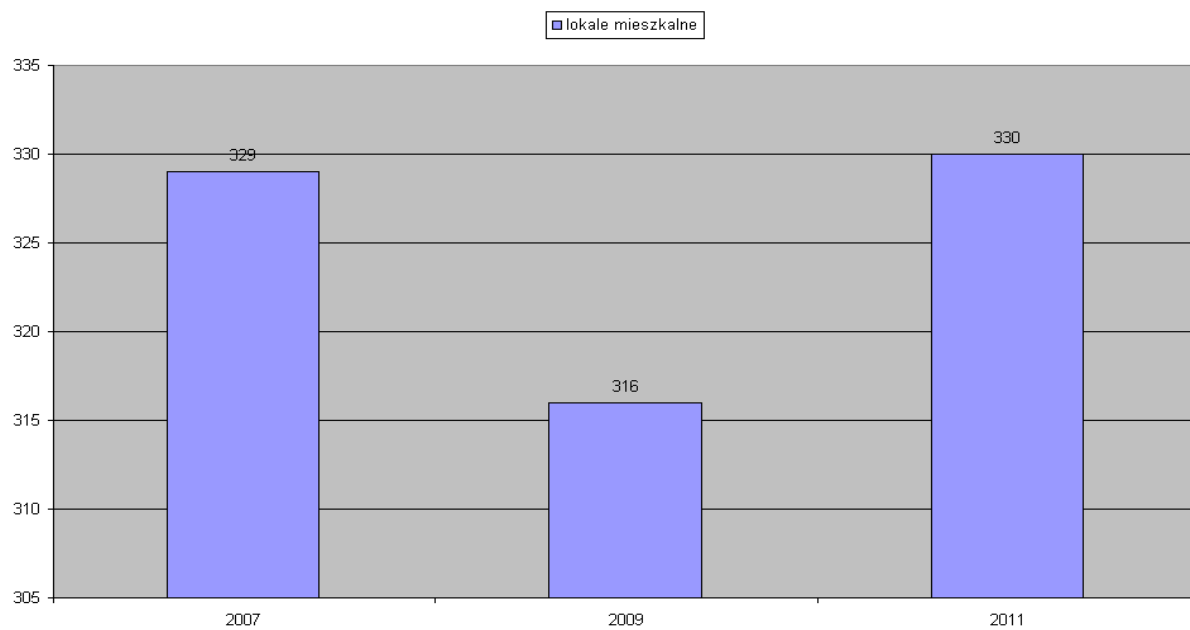


Źródło: Opracowano na podstawie materiałów Wydziału Zasobów Lokalowych
Dzielnicy Rembertów m.st. Warszawy

4. Oczekujący na lokale komunalne i socjalne



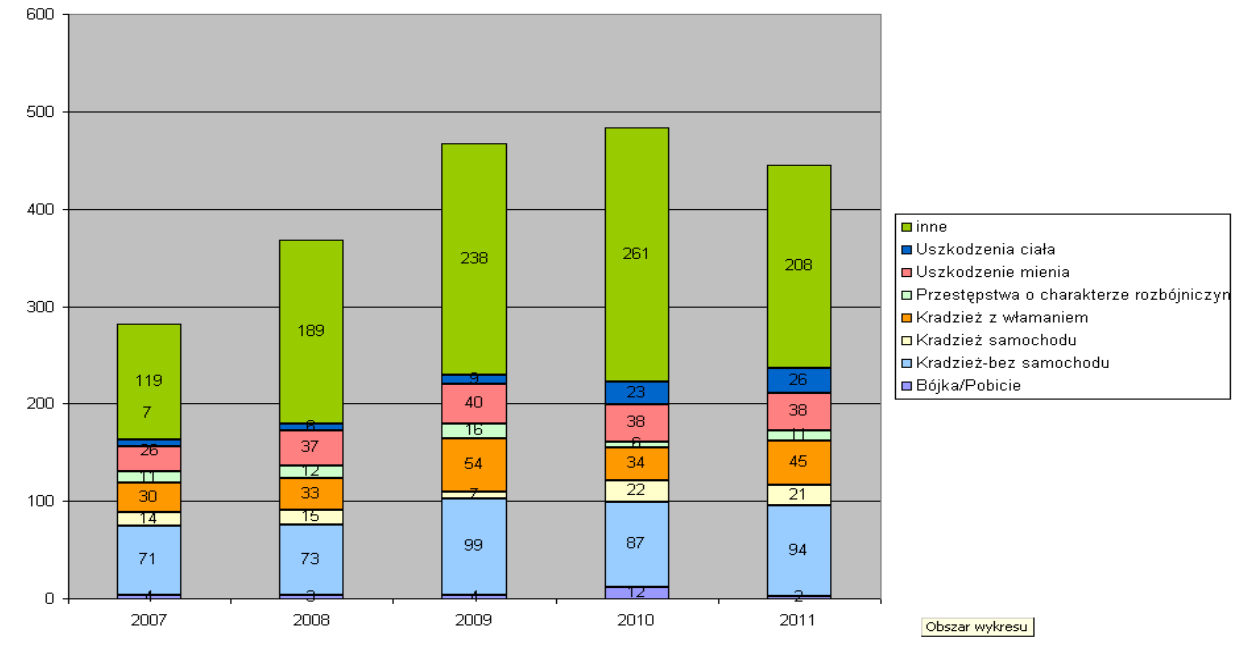
5. Liczba mieszkań komunalnych



Źródło: Opracowano na podstawie materiałów Wydziału Zasobów Lokalowych
Dzielnicy Rembertów m.st. Warszawy

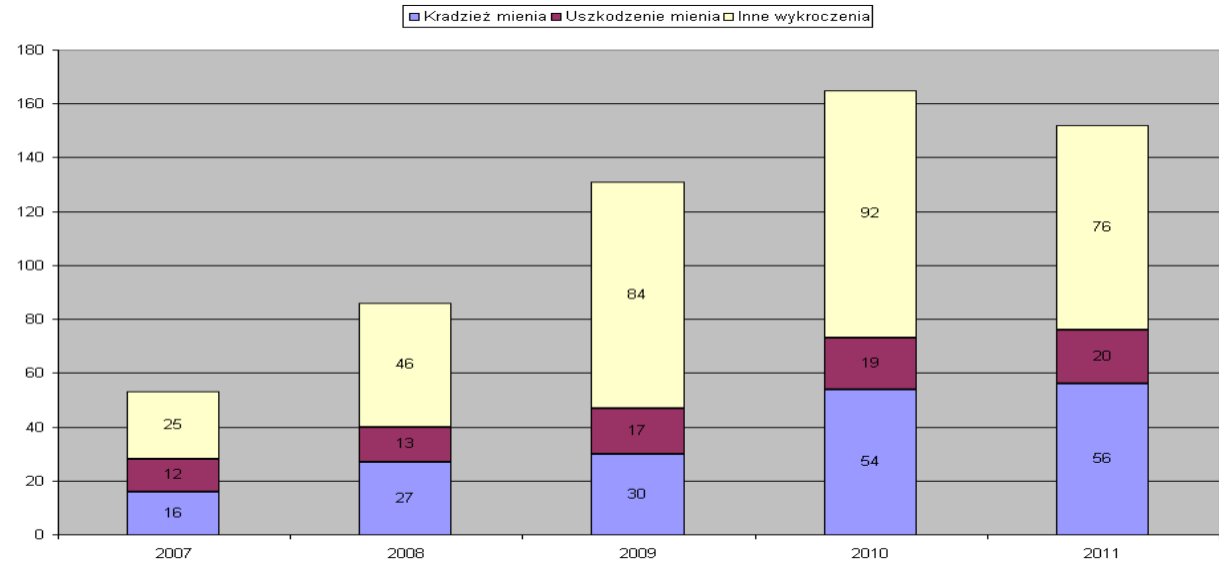
9. BEZPIECZEŃSTWO

1. Wykaz przestępstw w latach 2007 – 2011



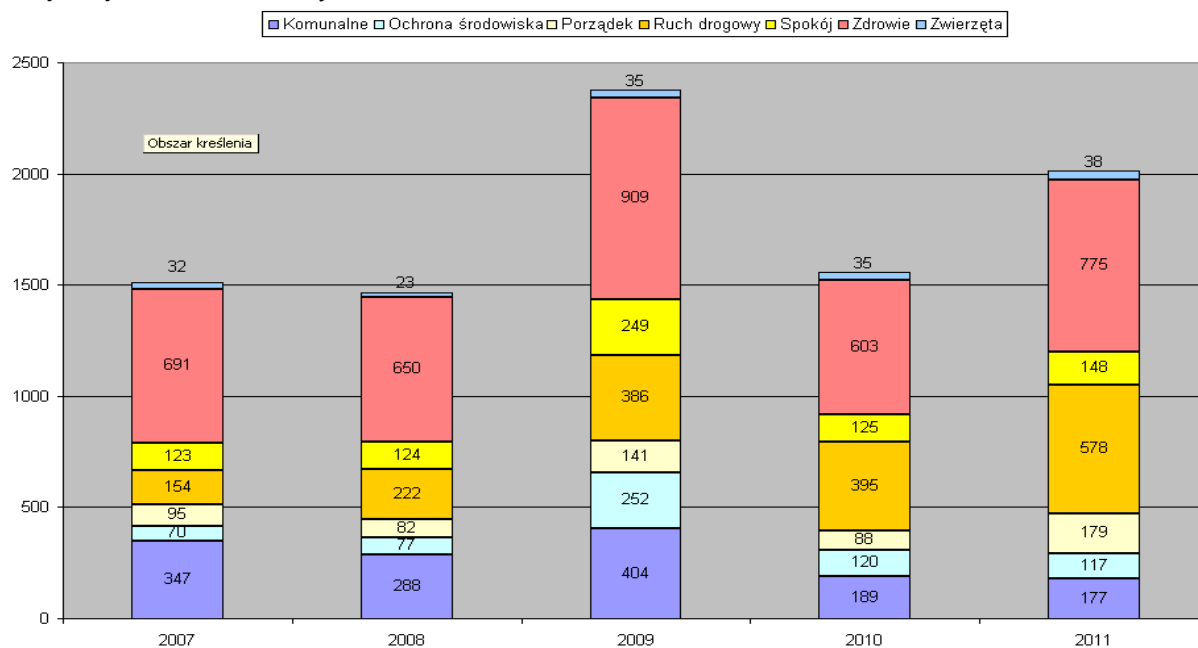
Źródło: Opracowanie Delegatury BBiZK na podstawie materiałów otrzymanych z Komisariatu Policji Warszawa Rembertów

2. Wykaz wykroczeń w latach 2007 – 2011



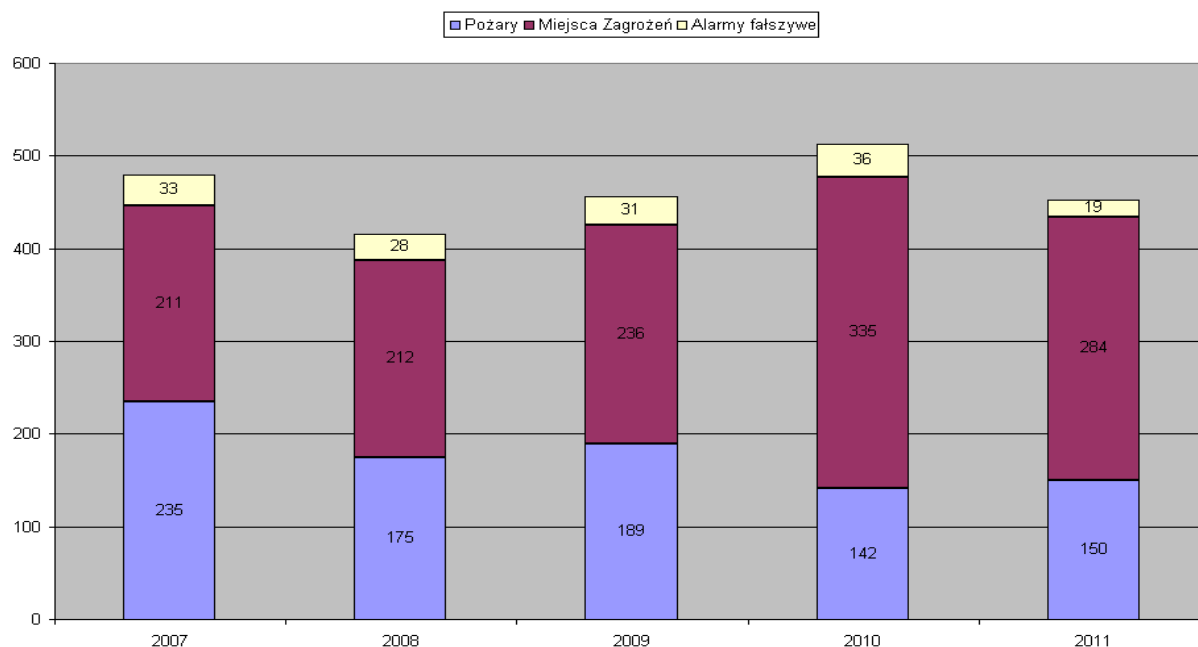
Źródło: Opracowanie Delegatury BBiZK na podstawie materiałów otrzymanych z Komisariatu Policji Warszawa Rembertów

3. Wykaz wykroczeń oraz podejmowanych działań przez VII Oddział Terenowy 63. Straży Miejskiej m.st. Warszawy w latach 2007 – 2011



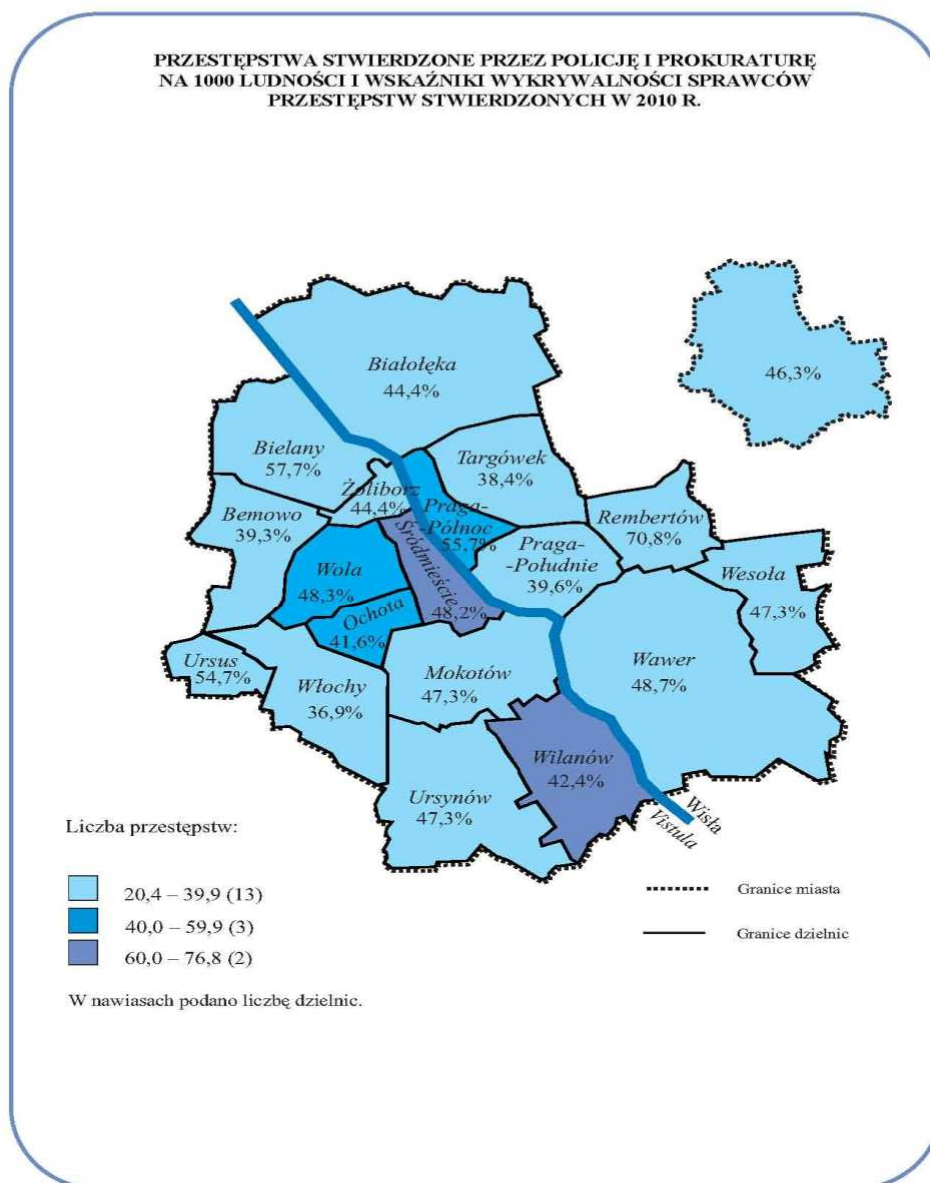
Źródło: Opracowanie Delegatury BBiZK na podstawie materiałów otrzymanych z VII Oddziału Terenowego Straży Miejskiej m.st. Warszawa

4. Bezpieczeństwo pożarowe na terenie Dzielnicy Rembertów w latach 2007 – 2011



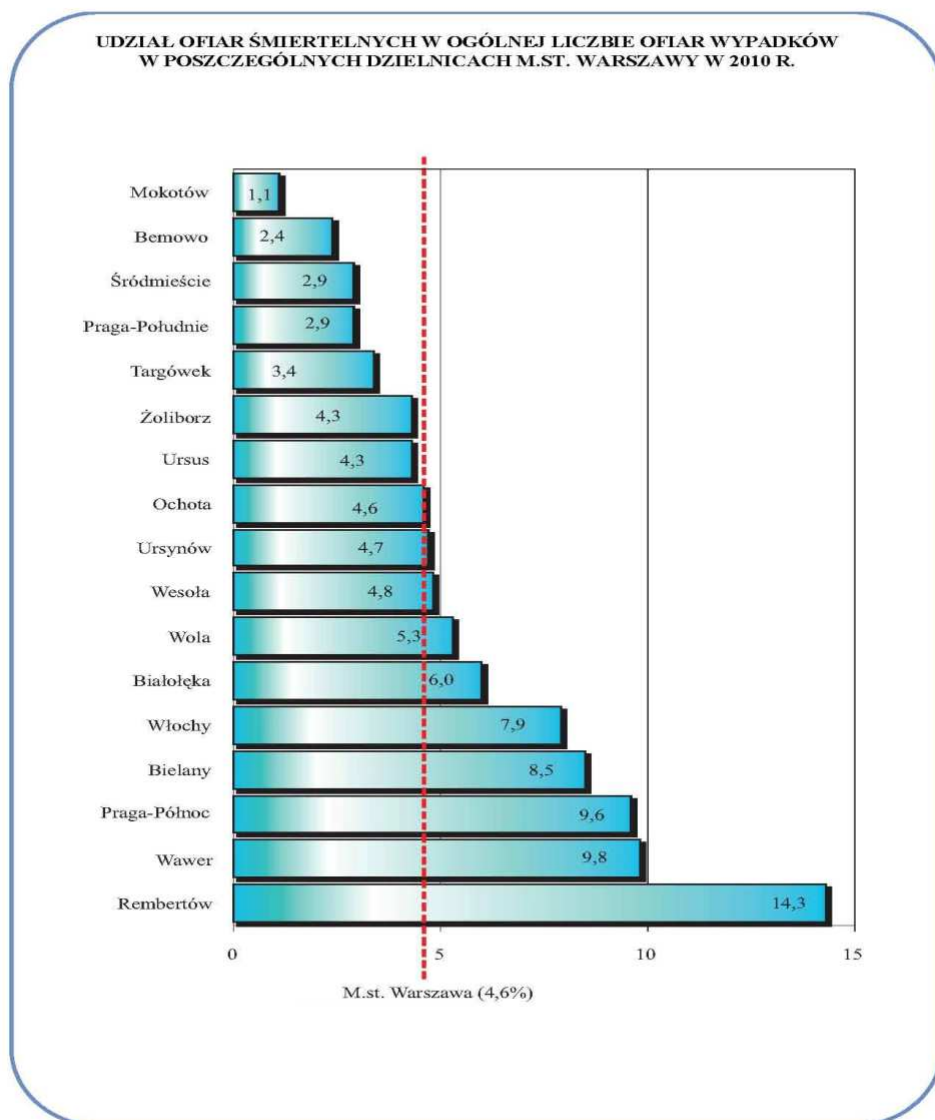
Źródło: Opracowanie Delegatury BBiZK na podstawie materiałów otrzymanych z JRG nr 13

5. Przestępstwa stwierdzone przez Policję i Prokuraturę



Źródło: Panorama Dzielnic Warszawy w 2010 roku. Urząd Statystyczny w Warszawie

6. Ofiary śmiertelne wypadków

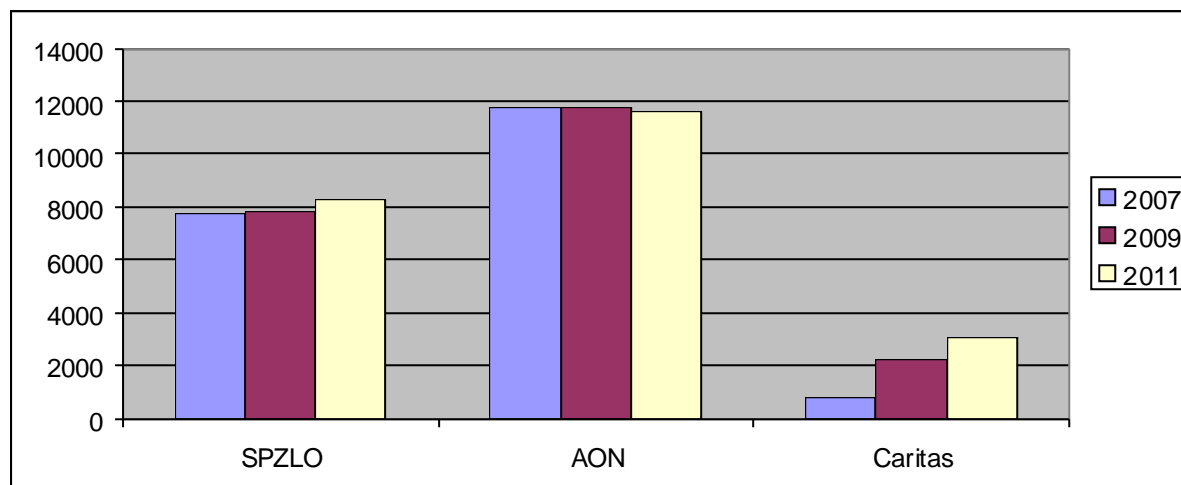


Źródło: Panorama Dzielnic Warszawy w 2010 roku. Urząd Statystyczny w Warszawie

10. ZDROWIE

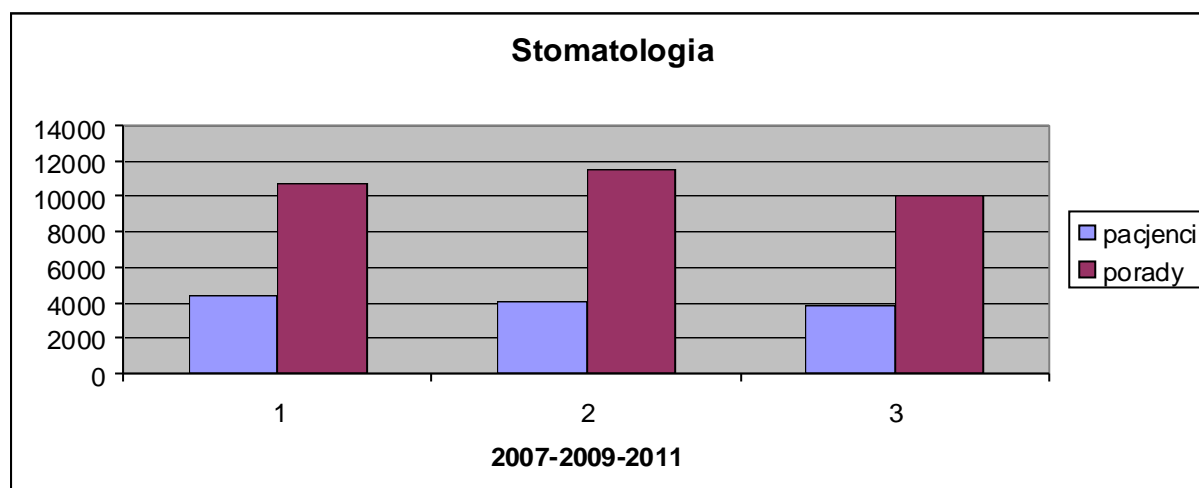
1. Zapisani pacjenci w rembertowskich przychodniach

ROK	SPZLO	AON	Caritas
2007	7743	11800	807
2009	7798	11730	2283
2011	8325	11650	3070



Źródło: Opracowanie na podstawie materiałów przygotowanych przez Samodzielny Zespół Publicznych Zakładów Lecznictwa Otwartego Warszawa – Rembertów, Przychodnię Akademii Obrony Narodowej, Niepubliczny Zakład Opieki Zdrowotnej Caritas Diecezji Warszawsko-Praskiej

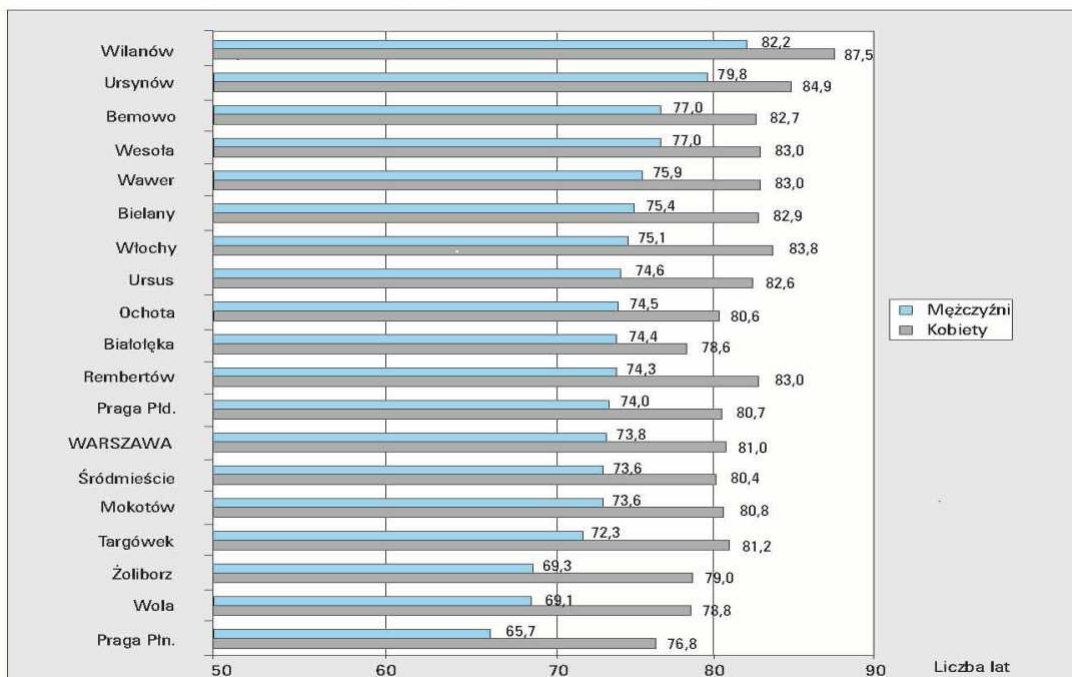
2. Stomatologia



Źródło: Opracowanie na podstawie materiałów przygotowanych przez Przychodnię Akademii Obrony Narodowej

3. Średnia długość życia mieszkańców Rembertowa

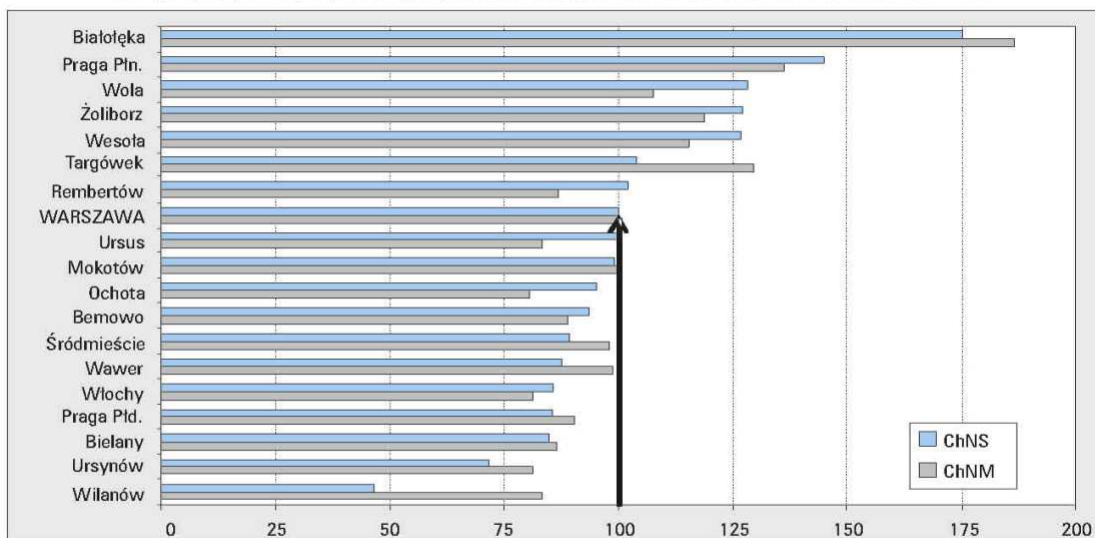
Ryc. 2.2b. Średnia długość życia w dzielnicach Warszawy w latach 2005–2008



Źródło: Opracowanie na podstawie „Raportu o stanie zdrowia mieszkańców Warszawy”, Warszawa, listopad 2009

4. Wskaźniki zgonów z powodu choroby niedokrwiennej serca (ChNS) oraz chorób naczyń mózgowych (ChNM) w poszczególnych dzielnicach, średnia dla lat 2005 – 2008

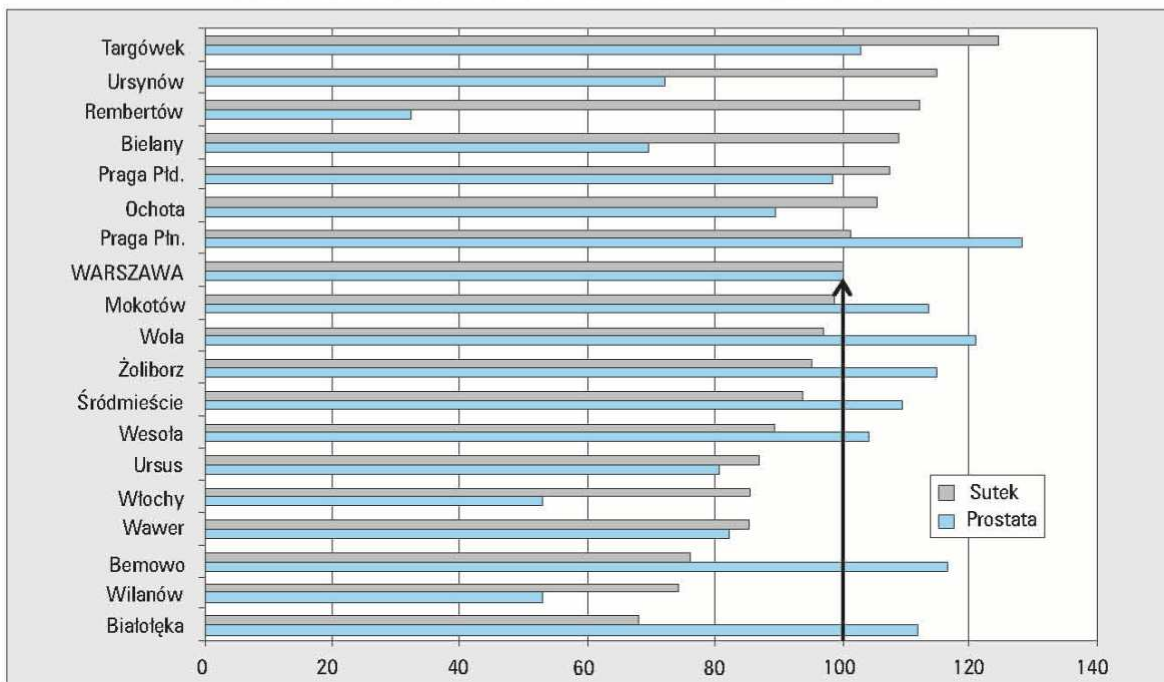
Ryc. 2.11b. Standaryzowane wskaźniki zgonów z powodu choroby niedokrwiennej serca (ChNS) oraz chorób naczyń mózgowych (ChNM) w poszczególnych dzielnicach, średnia dla lat 2005–2008, Warszawa = 100



Źródło: Opracowanie na podstawie: „Raportu o stanie zdrowia mieszkańców Warszawy”, Warszawa, listopad 2009

5. Wskaźniki zgonów kobiet z powodu raka sutka oraz mężczyzn z powodu raka prostaty w poszczególnych dzielnicach, średnia dla lat 2005 – 2008

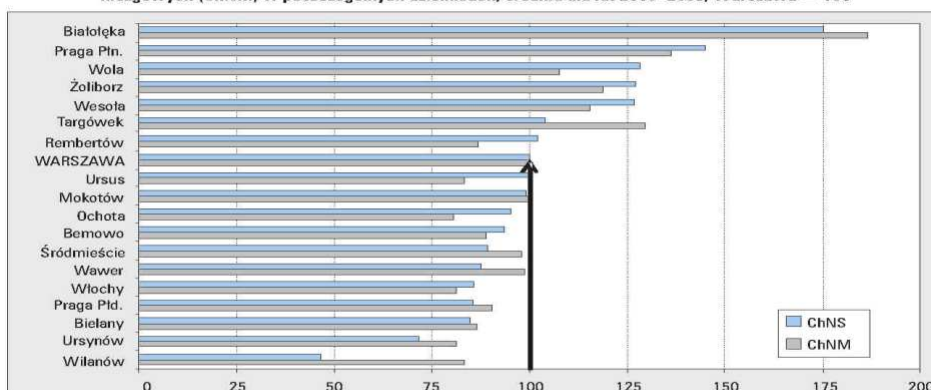
Ryc. 2.17b. Standaryzowane wskaźniki zgonów kobiet z powodu raka sutka oraz mężczyzn z powodu raka prostaty w poszczególnych dzielnicach, średnia dla lat 2005–2008, Warszawa = 100



Źródło: Opracowanie na podstawie: „Raportu o stanie zdrowia mieszkańców Warszawy”, Warszawa, listopad 2009

6. Współczynniki zgonów z powodu chorób układu krążenia w poszczególnych dzielnicach w porównaniu z całą Warszawą, średnia dla lat 1999 – 2002

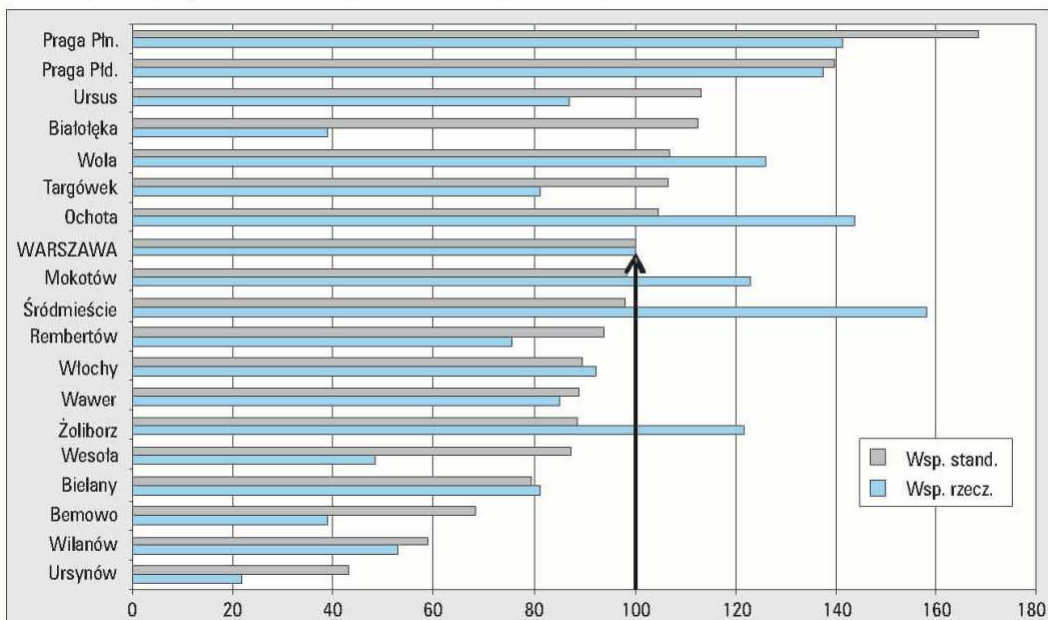
Ryc. 2.11b. Standaryzowane wskaźniki zgonów z powodu choroby niedokrwiennej serca (ChNS) oraz chorób naczyń mózgowych (ChNM) w poszczególnych dzielnicach, średnia dla lat 2005–2008, Warszawa = 100



Źródło: Opracowanie na podstawie: „Raportu o stanie zdrowia mieszkańców Warszawy”, Warszawa, listopad 2009

7. Współczynniki zgonów z powodu chorób układu oddechowego w poszczególnych dzielnicach w porównaniu z całą Warszawą, średnia dla lat 2005 – 2008

Ryc. 2.23b. Rzeczywiste i standaryzowane współczynniki zgonów z powodu chorób układu oddechowego w poszczególnych dzielnicach w porównaniu z całą Warszawą, średnia dla lat 2005–2008, Warszawa = 100

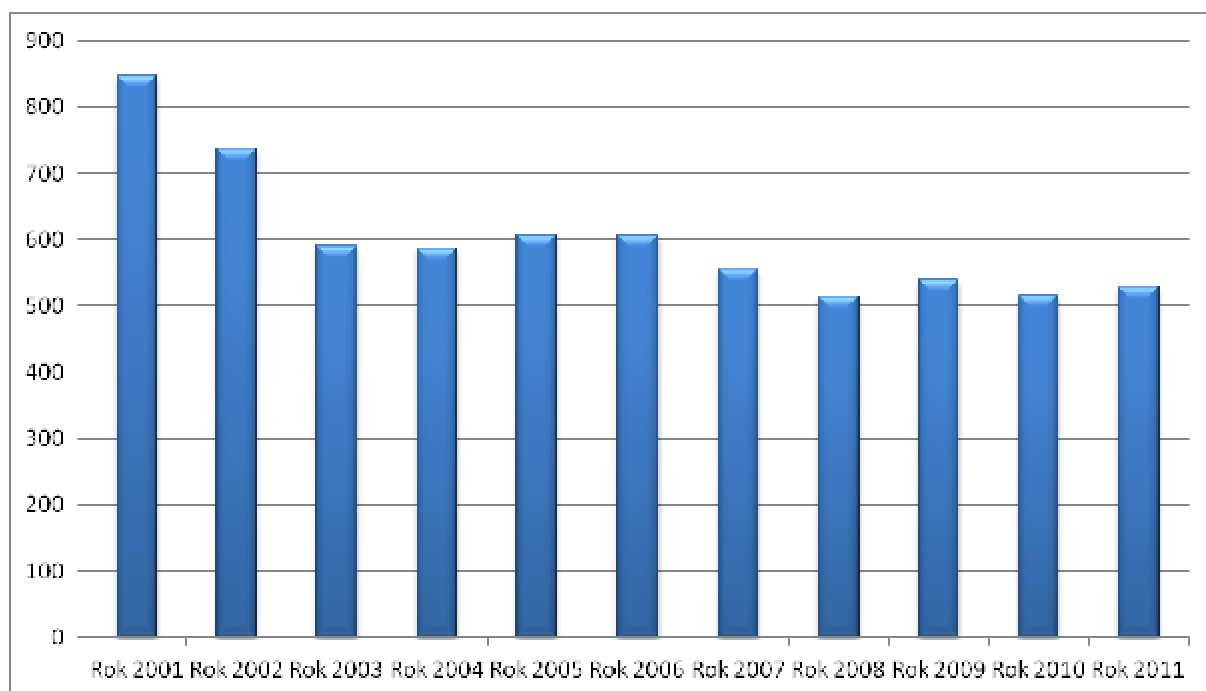


Źródło: Opracowanie na podstawie: „Raportu o stanie zdrowia mieszkańców Warszawy”, Warszawa, listopad 2009

11. BEZPIECZEŃSTWO SOCJALNE

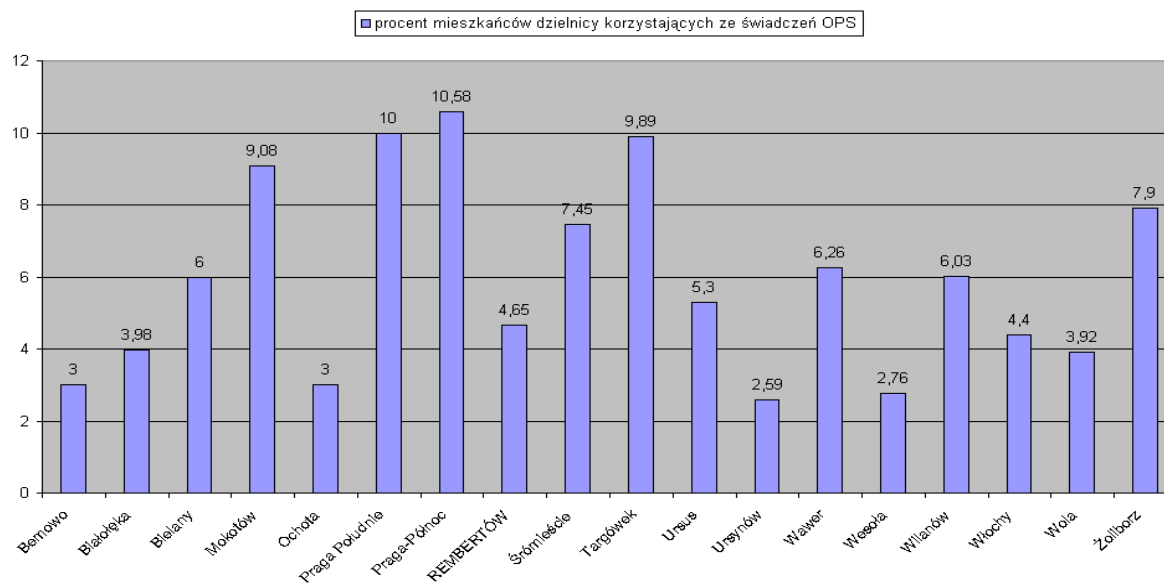
1. Liczba rodzin korzystających z pomocy OPS w latach 2001 – 2011

Świadczenia przyznane w ramach zadań zleconych i zadań własnych (bez względu na ich rodzaj, formę, liczbę oraz źródło finansowania)	Liczba rodzin
Rok 2001	848
Rok 2002	738
Rok 2003	591
Rok 2004	587
Rok 2005	607
Rok 2006	606
Rok 2007	556
Rok 2008	514
Rok 2009	539
Rok 2010	516
Rok 2011	529



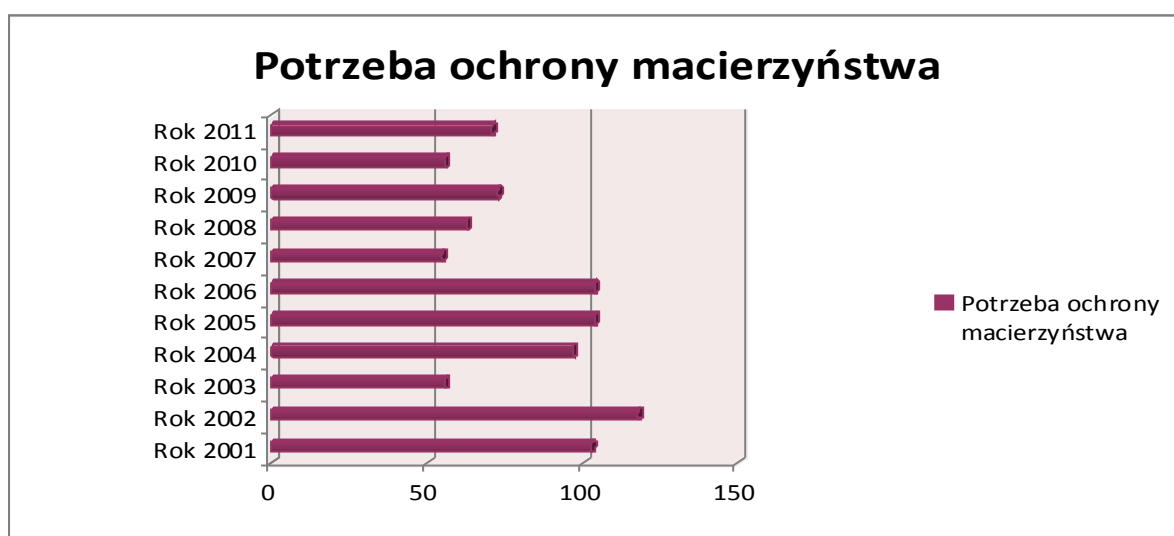
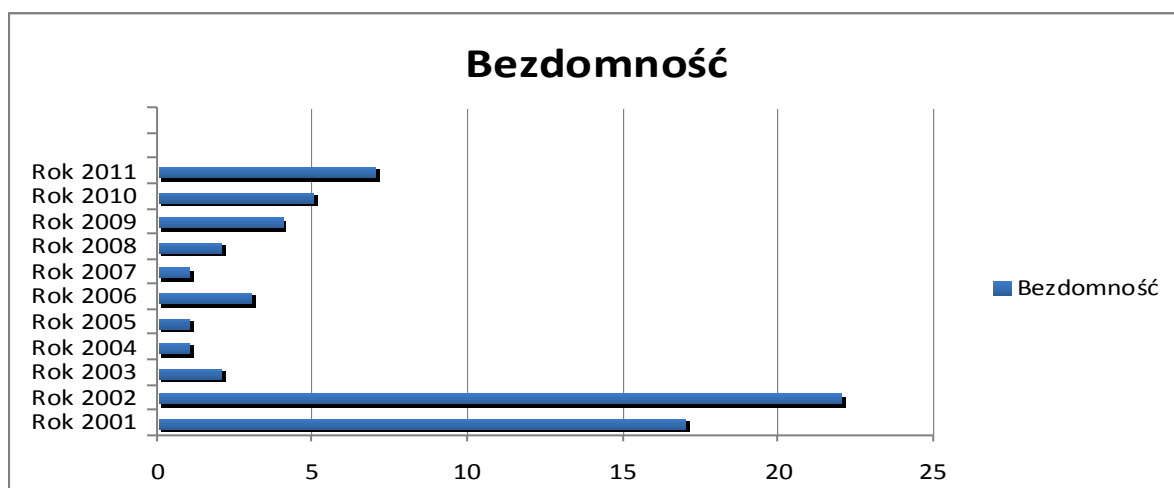
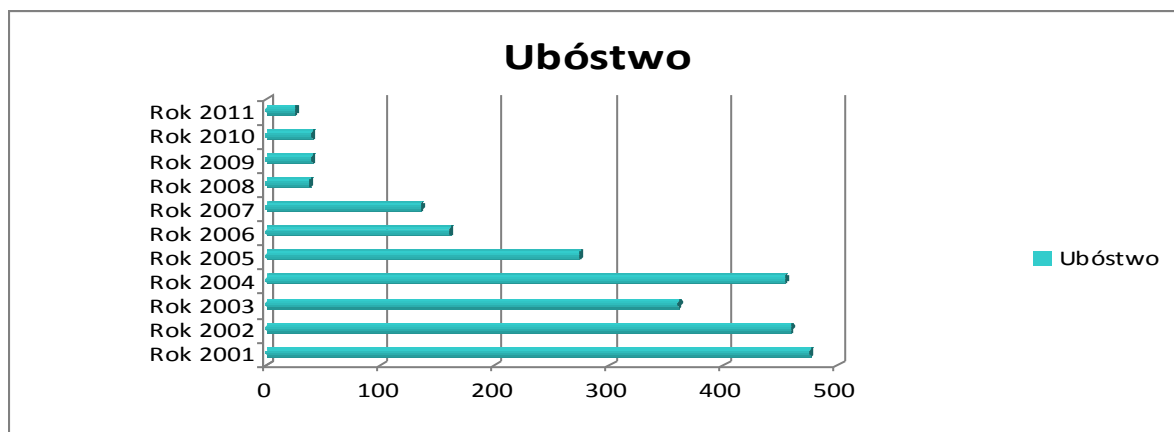
źródło: Opracowane na podstawie materiałów Ośrodka Pomocy Społecznej

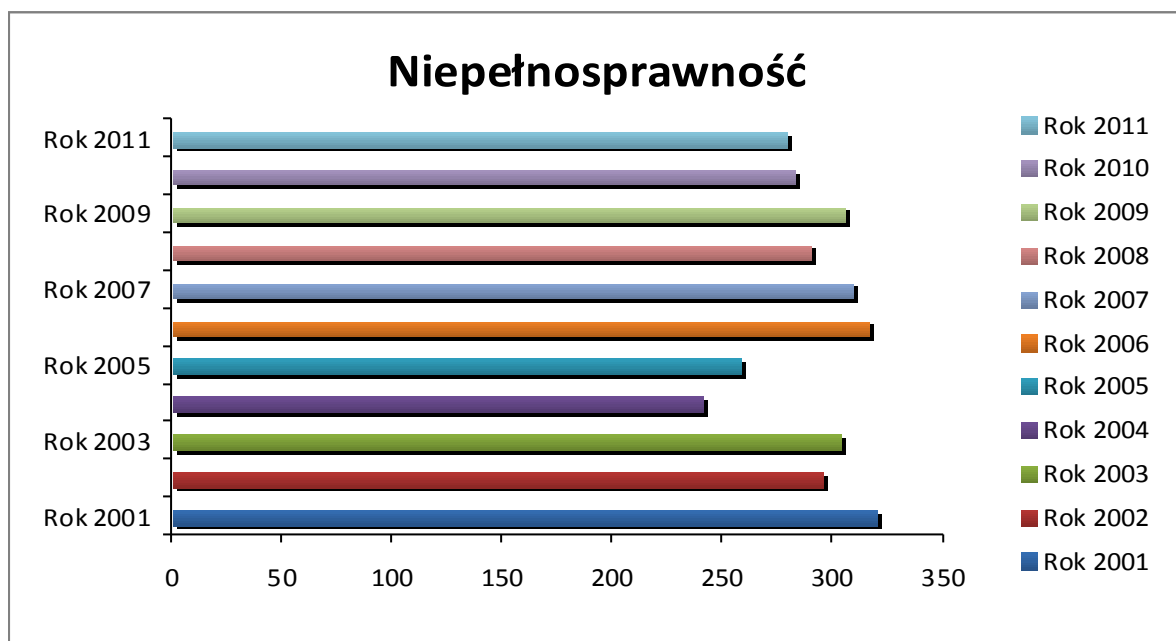
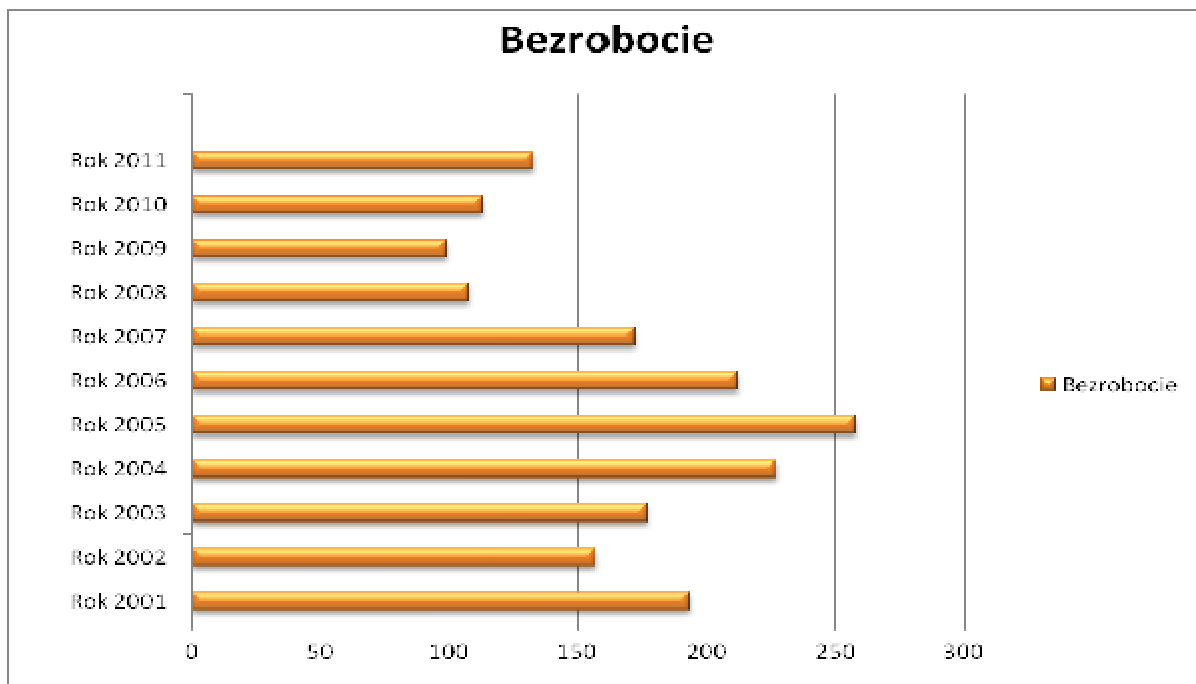
2. Mieszkańcy dzielnic Warszawy korzystający z pomocy OPS

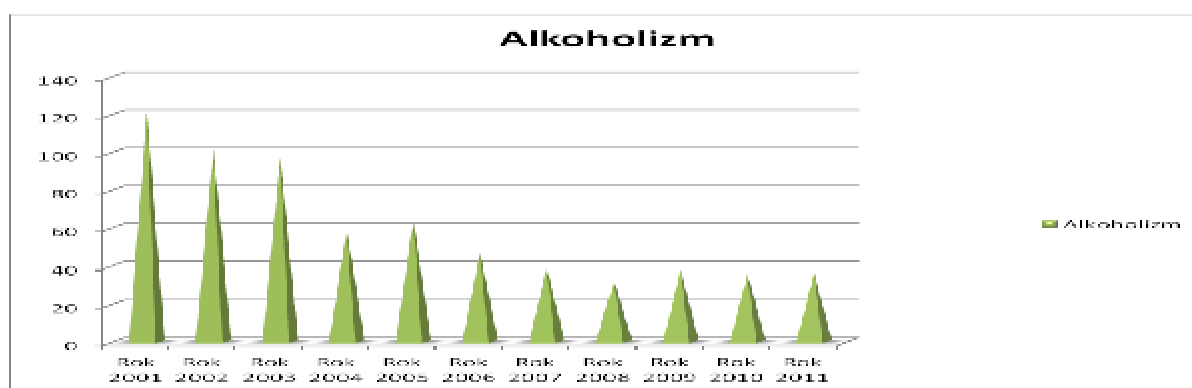
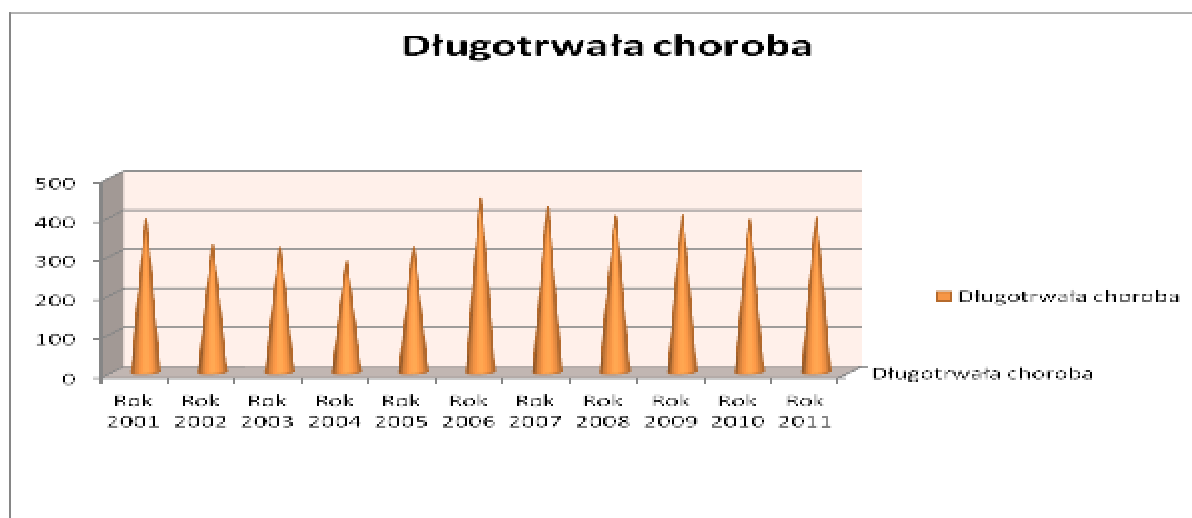


Źródło: Opracowane na podstawie materiałów Ośrodka Pomocy Społecznej

3. Powody przyznania pomocy społecznej w OPS w latach 2001 – 2011

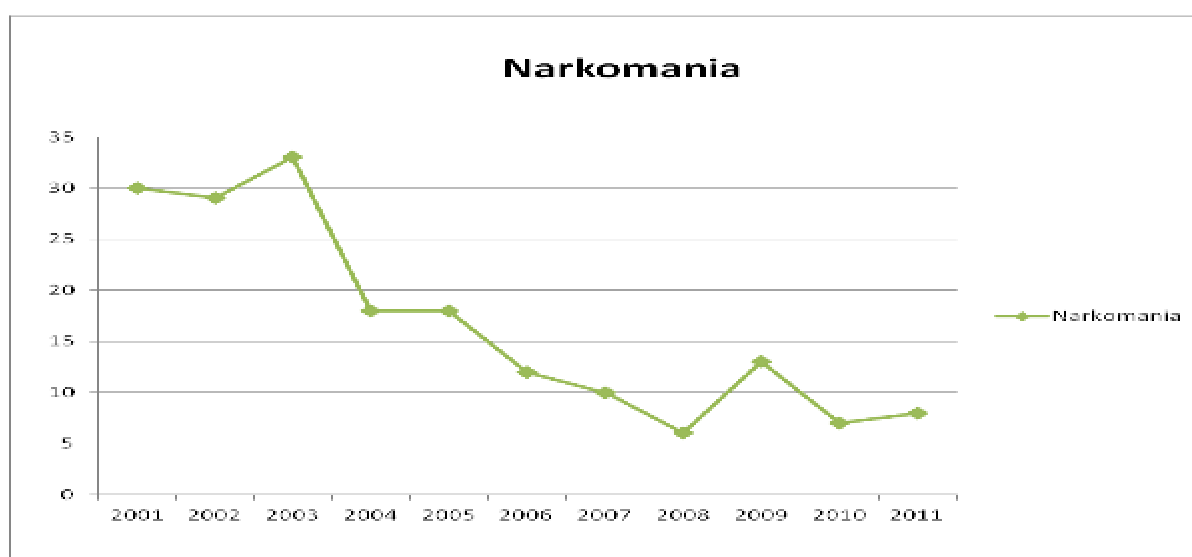






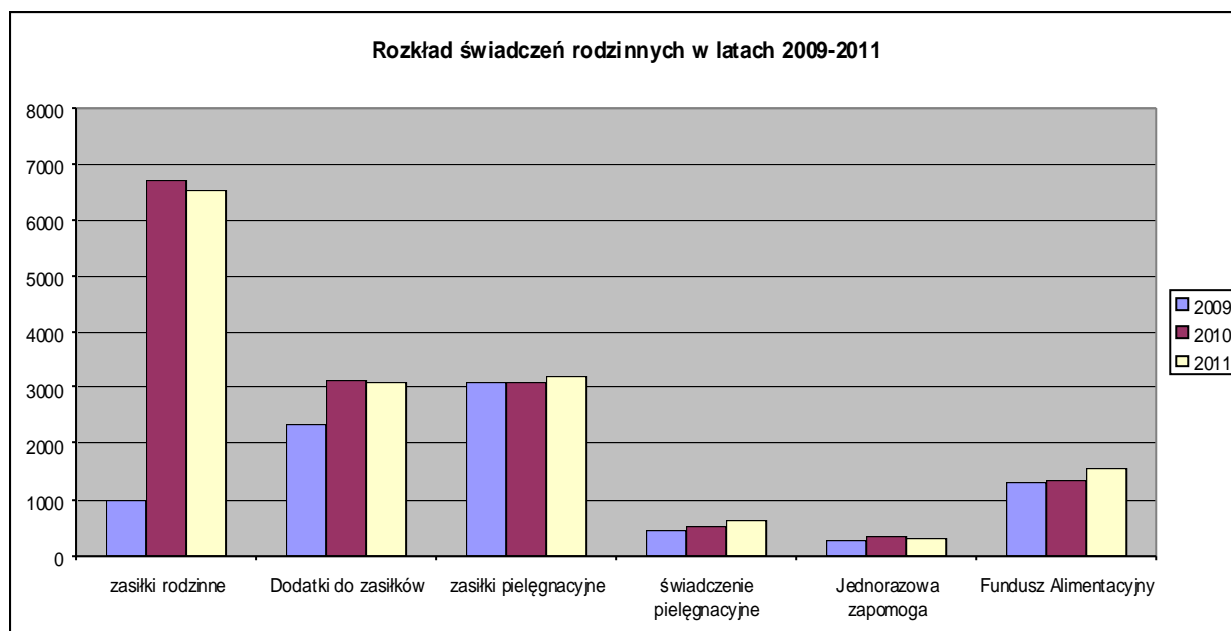
Źródło: Opracowano na podstawie materiałów przygotowanych przez Ośrodek Pomocy Społecznej

10. Powody przyznania pomocy społecznej w OPS w latach 2001 – 2011



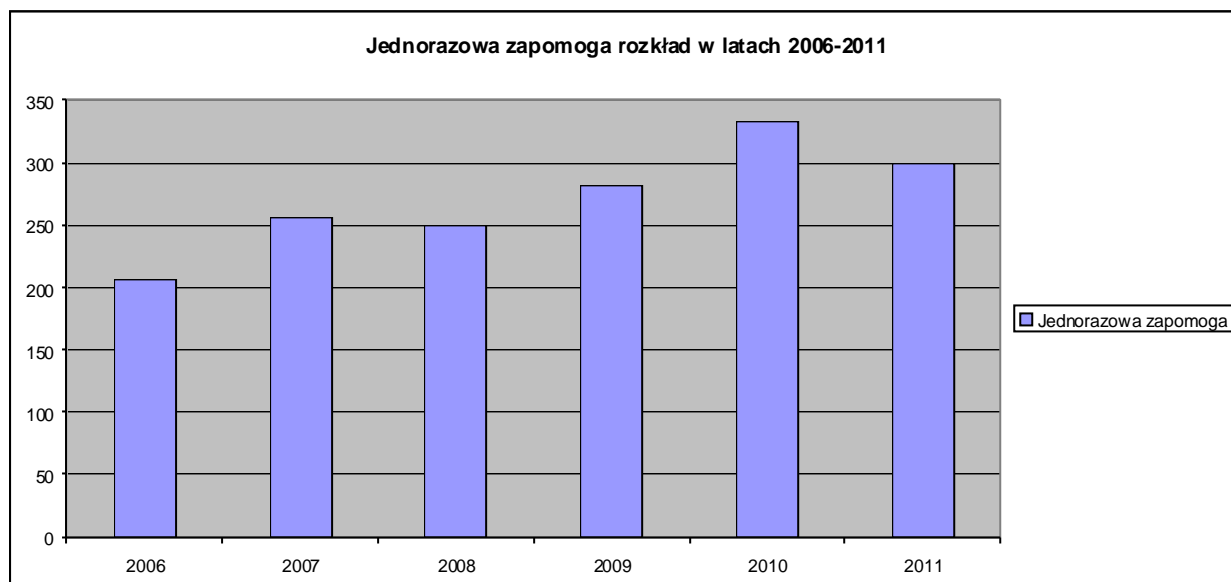
Źródło: Opracowano na podstawie materiałów przygotowanych przez Ośrodek Pomocy Społecznej

11. Rozkład świadczeń rodzinnych w latach 2009 – 2011



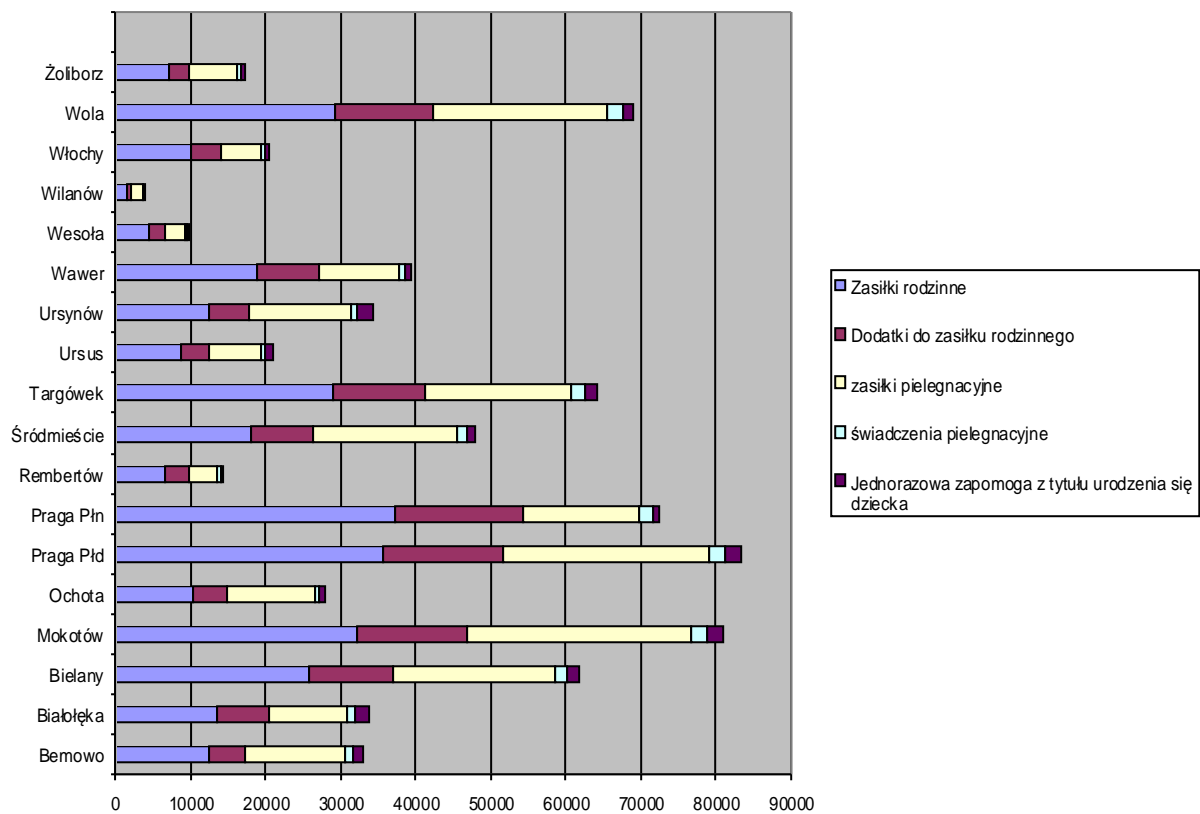
Źródło: Opracowanie Wydziału Spraw Społecznych i Zdrowi Dzielnicy Rembertów m.st. Warszawy

12. Jednorazowa zapomoga przyznawana w latach 2006 – 2011



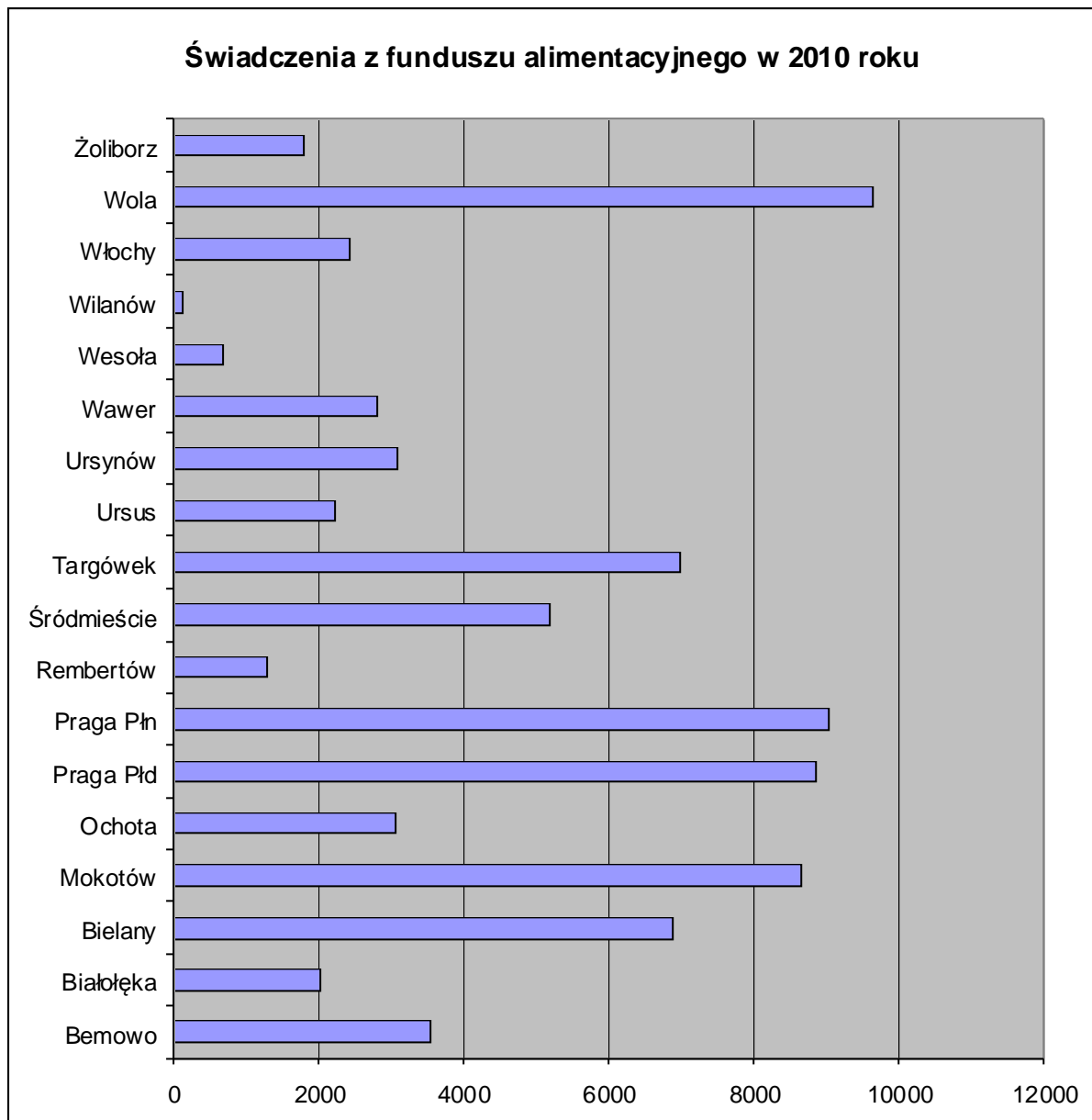
Źródło: Opracowanie Wydziału Spraw Społecznych i Zdrowi Dzielnicy Rembertów m.st. Warszawy

13. Świadczenia rodzinne w 2010 roku m.st. Warszawa



Źródło: Opracowanie Wydziału Spraw Społecznych i Zdrowia na podstawie „Panorama Dzielnic Warszawy w 2010 roku. Urząd Statystyczny w Warszawie

14. Świadczenia z funduszu alimentacyjnego w 2010 roku



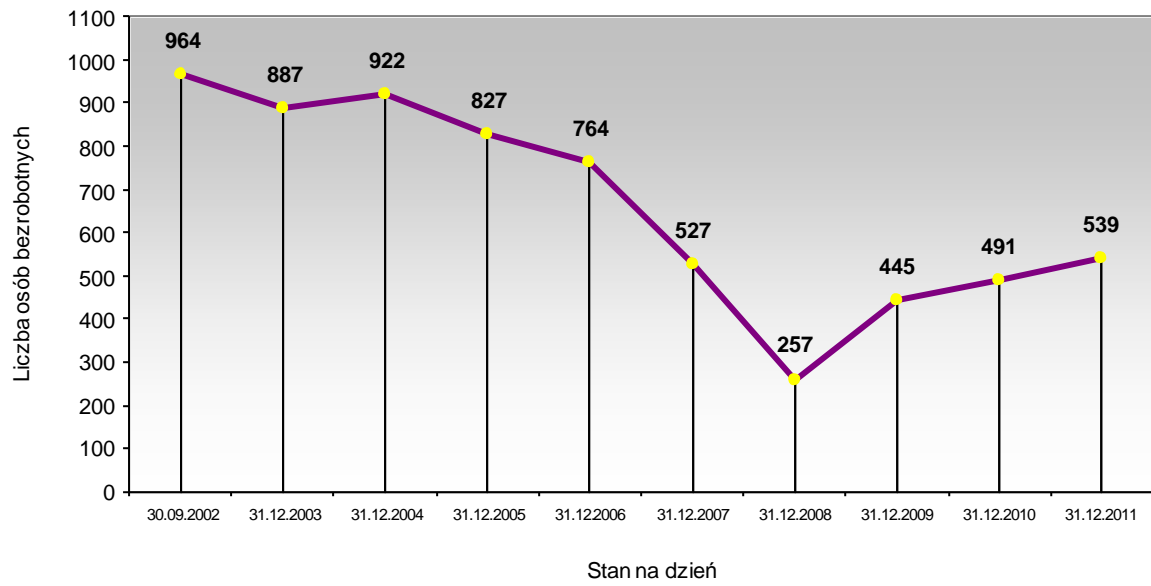
Źródło: Opracowanie Wydziału Spraw Społecznych i Zdrowia na podstawie „Panoramy Dzielnic Warszawy w 2010 roku”. Urząd Statystyczny w Warszawie

15. Struktura liczby bezrobotnych w latach 2001 – 2011

2001	2002	2003	2004	2005	2006	2007	2008	2009	2010	2011
783	964	887	922	827	764	527	257	445	491	539

Źródło: Opracowanie na podstawie sprawozdań z Urzędu Pracy m.st. Warszawy

16. Dynamika zmian liczby osób bezrobotnych w latach 2002 – 2011



Źródło: Opracowanie na podstawie sprawozdań z Urzędu Pracy m.st. Warszawy

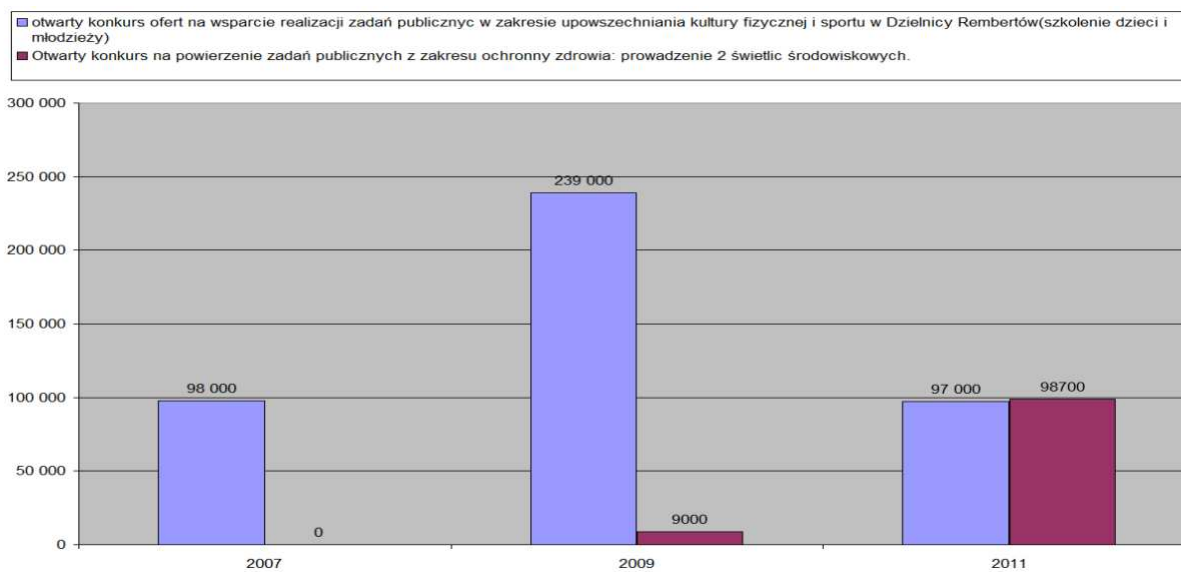
12. AKTYWNOŚĆ SPOŁECZNA

1. Stowarzyszenia i fundacje działające w Dzielnicy Rembertów

Stowarzyszenia i fundacje działające w Dzielnicy Rembertów	<ul style="list-style-type: none">• ARIADNA Fundacja Przyjaciół Dzieci• Fundacja Ars Nova• Towarzystwo Przyjaciół Dzieci Oddział Dzielnicy Rembertów• Światowy Związek Żołnierzy AK "Obroża"• Stowarzyszenie "Rodzina Wojskowa"• Związek Byłych Żołnierzy Zawodowych i Oficerów Rezerwy Wojska Polskiego• Związek Kombatantów Rzeczypospolitej Polskiej i Byłych Więźniów Politycznych• Związek Nauczycielstwa Polskiego• Stowarzyszenie "Samorządny Rembertów"• Stowarzyszenie "Lepszy Rembertów"• NSZZ "Solidarność"• Towarzystwo Przyjaciół Rembertowa• Stowarzyszenie "Olszynka Grochowska"• Stowarzyszenie Przedsiębiorców Dzielnicy Warszawa Rembertów• Związek Harcerstwa Rzeczypospolitej, 49 Szczep WDHiZ "Źródło"• Związek Harcerstwa Polskiego• Stowarzyszenie „Wydź na prostą”• Związek Młodocianych Więźniów Politycznych lat 1944 - 1956 „Jaworzniacy”• Oddział Warszawski Związku Sybiraków,• Krąg Pamięci Narodowej• Uczniowski Klub Sportowy AON Rembertów• Uczniowski Klub Judo "AON Warszawa"• Uczniowski Klub Tenisowy• CWKS Legia Warszawa Sekcja Strzelecka
---	--

Źródło: Opracowanie na podstawie materiałów Wydziału Kultury i Promocji

2. Dotacje dla organizacji pozarządowych w Dzielnicy Rembertów



Źródło: Materiał opracowano na podstawie materiałów Samodzielnego Wieloosobowego Stanowiska Pracy ds. Sportu i Rekreacji oraz Wydziału Spraw Społecznych i Zdrowia Dzielnicy Rembertów m.st. Warszawy

WYKAZ INSTYTUCJI

1. Administratorzy budynków użyteczności publicznej
2. Akademia Obrony Narodowej
3. Biblioteka im. Jana Pawła
4. Delegatura Biura Bezpieczeństwa i Zarządzania Kryzysowego
5. Dzielnica Wawer
6. Dzielnica Wesola
7. Dzielnicowy Animator Społeczności Lokalnej
8. Dzielnicowy Zespół Realizacji Programu Profilaktyki i Rozwiązywania Problemów Alkoholowych
9. Miasto Ząbki
10. Miasto Zielonka
11. Nadleśnictwo Drewnica
12. Organizacje pozarządowe
13. Ośrodek Pomocy Społecznej
14. Ośrodek Żłote Brzozy
15. Placówki Kultury
16. Polskie Koleje Państwowe
17. Punkt Informacyjno – Konsultacyjny
18. Radni Dzielniccy
19. Rady Osiedli
20. Placówki oświatowe
21. Regionalna Baza Logistyczna
22. Urząd Dzielniccy
23. Urząd Pracy
24. Wydziału Architektury i Budownictwa
25. Wydziału Geodezji i Katastru
26. Wydział Informatyki
27. Wydział Infrastruktury
28. Wydział Kultury i Promocji
29. Wydział Spraw Społecznych i Zdrowia
30. Wydziału Zasobów Lokalowych
31. Zakład Gospodarowania Nieruchomościami
32. Zarząd Dróg Miejskich
33. Zespołu Oświaty i Wychowania dla Dzielniccy

SPIS SCHEMATÓW I RYSUNKÓW

1. Bezpieczeństwo pożarowe na terenie Dzielnicy Rembertów w latach 2007 – 2011
2. Budżet w Domu Kultury „Rembertów”
3. Budżet Domu Kultury „Wygoda”
4. Dotacje dla organizacji pozarządowych w Dzielnicy Rembertów
5. Dotacje na imprezy sportowe na terenie Dzielnicy Rembertów
6. Dynamika zmian liczby osób bezrobotnych w latach 2002 – 2011
7. Imprezy sportowe
8. Jednorazowa zapomoga przyznawana w latach 2006 – 2011
9. Ludność
10. Liczba kobiet zameldowanych na pobyt stały na terenie Dzielnicy Warszawa Rembertów w rozbiciu na kategorie wiekowe w latach 2007, 2009, 2011
11. Liczba mężczyzn zameldowanych na pobyt stały na terenie Dzielnicy Warszawa Rembertów w rozbiciu na kategorie wiekowe w latach 2007, 2009, 2011
12. Liczba mężczyzn zameldowanych na pobyt stały na terenie Dzielnicy Warszawa Rembertów w rozbiciu na kategorie wiekowe w latach 2007, 2009, 2011
13. Liczba mieszkań komunalnych
14. Liczba rodzin korzystających z pomocy OPS w latach 2001 – 2011
15. Liczba studentów, doktorantów i słuchaczy Akademii Obrony Narodowej
16. Liczba uczniów w liceum ogólnokształcącym
17. Liczba dzieci w publicznych szkołach i przedszkolach
18. Liczba dzieci w przedszkolach publicznych
19. Liczba dzieci w niepublicznych szkołach podstawowych
20. Liczba dzieci w niepublicznych gimnazjach
21. Liczba dzieci w przedszkolach niepublicznych
22. Liczba wydanych skierowań na najem lokali w 2010 roku
23. Liczba zajęć stałych prowadzonych w Domu Kultury „Wygoda”
24. Mapa administracyjna m. st. Warszawy w 2010 roku
25. Mapa Gminy Warszawa Rembertów
26. Mapa poglądowa lokalizacji udzielonych pozwoleń na budowę w latach 2007 – 2011 instalacyjnych wewnętrznych w latach 2007 – 2011
27. Mapa poglądowa terenów objętych MPZP – stan na rok 2011
28. Mieszkańcy dzielnic Warszawy korzystający z pomocy OPS
29. Oczekujący na lokale komunalne i socjalne
30. Ofiary śmiertelne wypadków
31. Osoby fizyczne prowadzące działalność gospodarczą w rejestrze regon w 2010 roku
32. Podział i powierzchnia użytków w Dzielnicy Rembertów
33. Potencjał naukowy Akademii Obrony Narodowej
34. Przestępstwa stwierdzone przez Policję i Prokuraturę
35. Powody przyznania pomocy społecznej w OPS w latach 2001 – 2011
36. Rozkład świadczeń rodzinnych w latach 2009 – 2011
37. Skierowania na najem mieszkań socjalnych
38. Stomatologia
39. Struktura gruntów Dzielnic Warszawy w 2010 roku
40. Struktura ludności w Dzielnicy Rembertów m.st. Warszawy
41. Struktura ludności w Dzielnicach m.st. Warszawy
42. Struktura osób fizycznych prowadzących działalność gospodarczą w rejestrze regon według sekcji PKD w 2010 roku
43. Struktura własności gruntów w Dzielnicy Rembertów
44. Szlak turystyczny w Dzielnicy Rembertów
- 45.
46. Średnia długość życia mieszkańców Rembertowa
47. Świadczenia z funduszu alimentacyjnego w 2010 roku
48. Świadczenia rodzinne w 2010 roku m.st. Warszawa

49. Uczestnicy Warszawskiej olimpiady Młodzieży
50. Uczestnicy zajęć stałych w Domu Kultury „Wygoda”
51. Wnioski o wpis i wykreślenie działalności gospodarczej
52. Wskaźniki zgonów z powodu choroby niedokrwiennej serca (ChNS) oraz chorób naczyń mózgowych (ChNM) w poszczególnych dzielnicach, średnia dla lat 2005 – 2008
53. Współczynniki zgonów z powodu chorób układu krążenia w poszczególnych dzielnicach w porównaniu z całą Warszawą, średnia dla lat 1999 – 2002
54. Współczynniki zgonów z powodu chorób układu oddechowego w poszczególnych dzielnicach w porównaniu z całą Warszawą, średnia dla lat 2005 – 2008
55. Wskaźniki zgonów kobiet z powodu raka sutka oraz mężczyzn z powodu raka prostaty w poszczególnych dzielnicach, średnia dla lat 2005 – 2008
56. Wydatki na programy sportowe na terenie Dzielnicy Rembertów
57. Wykaz wykroczeń oraz podejmowanych działań przez VII Oddział Terenowy 63. Straży Miejskiej m.st. Warszawy w latach 2007 – 2011
58. Wykaz przestępstw w latach 2007 – 2011
59. Wykaz wykroczeń w latach 2007 – 2011
60. Zajęcia stałe prowadzone w domu Kultury „Rembertów”
61. Zapisani pacjenci w rembertowskich przychodniach
62. Zestawienie dróg gminnych w kilometrach w latach 2007 – 2011
63. Zestawienie ilości pozwoleń na budowę obiektów kubaturowych, liniowych oraz 30. kubaturowych, liniowych oraz 30
64. Zestawienie ilości warunków zabudowy w latach 2007 – 2011
65. Zestawienie ilości warunków zabudowy dla nowych budynków ze względu na typ 23. zabudowy w latach 2007 – 2011
66. Zestawienie ilości Warunków Zabudowy dla modernizowanych budynków ze względu na typ zabudowy w latach 2007 – 2011
67. Zestawienie ilości pozwoleń na budowę obiektów kubaturowych, liniowych oraz instalacji wewnętrznych w latach 2007 – 2011
68. Zestawienie ilości pozwoleń na budowę obiektów kubaturowych w latach 2007 – 2011
69. Zestawienie powierzchni Dzielnic Warszawy w 2010 roku

SPIS TABEL

1. Harmonogram realizacji programu rozwoju Dzielnicy Rembertów Miasta Stołecznego Warszawy
2. Ilość wydanych decyzji o lokalizacji celu publicznego w rozbiu na różne rodzaje inwestycji i poszczególne lata
3. Imprezy organizowane w Bibliotece Publicznej im. Jana Pawła II
4. Księgozbiór oraz czytelniczy w Bibliotece Publicznej im. Jana Pawła II
5. Liczba budynków do 2020 roku
6. Miejsca pamięci
7. Miejscowe plany zagospodarowania Rembertowa
8. Nowe inwestycje w Dzielnicy Rembertów
9. Plany zagospodarowania przestrzennego Rembertowa
10. Realizacja programów sportowych
11. Spójność Programu Rozwoju Lokalnego Dzielnicy Rembertów okumentami strategicznymi m.st. Warszawy
12. Stowarzyszenia i fundacje działające w Dzielnicy Rembertów
13. Struktura bezrobocia w Rembertowie w latach 2007 r.– 2012 r.
14. Struktura liczby bezrobotnych w latach 2001 – 2011

15. Wykaz najważniejszych pracodawców na terenie Dzielnicy Rembertów m .st. Warszawy
16. Zestawienie długości budowanych sieci wodociągów i kanalizacji MPWiK na terenie Rembertowa
17. Zapisani pacjenci w rembertowskich przychodniach

